

Contractant: **SC IRISILVA SRL**

FISCAL RO 16112566

REGISTRUL COMERTULUI: J 28/81/2004

0742/11 06 83

FAX) : 0368/40 50 92

ADRESA: STR. PARANGULUI, NR. 4, BL 4A, SC. I, AP. 4
CARACAL, JUD. OLT

ADRESA SECUNDAR: STR. CARPATILOR, NR. 11, BL. 7, SC. B, AP. 2
BRASOV, JUD. BRASOV

10/19.02.2016

PROCES VERBAL AL CONFERINȚEI A-II-A DE AMENAJARE
pentru fondul forestier proprietate privată a
SC BLUEFOREST DEVELOPMENT SRL, JUD. HUNEDOARA constituit în
U.P. II BARU - LUPENI

Participanți:

ing. Cristea Marius – reprezentant MMAP

ing. Burduhos Rares – reprezentant SC Blueforest Development SRL








dr. ing. Gătej Pentelei – expert CTAP SC Irisilva SRL

ing. Molocea Bogdan – reprezentant OS Carpatina

ing. Irimin Adrian – sef proiect SC Irisilva SRL

ing. Jakab Barna – proiectant SC Irisilva SRL

ing. Keresztes Attila – proiectant SC Irisilva SRL

În conformitate cu prevederile din "Norme tehnice pentru amenajarea pădurilor" în vigoare, ne-am pronunțat pentru a analiza și aviza planurile de cultură și exploatare ale amenajamentului fondului forestier proprietate privată aparținând SC Blueforest Development SRL, constituit în U.P. II Baru - Lupeni, jud. Hunedoara obținut prin contracte de vânzare-cumpărare.

1. Suprafața fondului forestier

Suprafața totală a fondului forestier proprietate privată aparținând SC Blueforest SRL care este obiectul amenajării este de 622,1 ha, conform documentelor de proprietate.
Documentele de proprietate prin care SC Blueforest Development SRL a devenit proprietar

❖ **Contract de vânzare-cumpărare nr. 1301/16.10.2014** înscris în CF nr. 61699, 61702, 61696, 61695, 61691 a localității Lupeni, jud. Hunedoara, pentru suprafața de 189,13 ha III Babei, Ocolul Silvic Petroșani;

❖ **Contract de vânzare-cumpărare nr. 1301/16.10.2014** înscris în CF nr. 61035, 61036, 61038, 61039, 61034 a localității Baru, jud. Hunedoara, pentru suprafața de 433,0 ha din UP III Ocolul Silvic Baru.

Documentele de proprietate sunt prezentate în documentația atașată prezentului proces verbal.

2. Amplasamentul proprietății

Fondul forestier proprietate privată aparținând SC Blueforest Development SRL, București, organizat în U.P. II Baru - Lupeni a făcut parte, înainte de cumpărare de către actualul proprietar, din terenul de vedere al administrației silvice de stat din O.S. Petroșani, U.P. III Dealu Babei – 189,13 ha și din terenul de vedere al administrației silvice de stat din O.S. Baru – U.P. II Baru – 433,0 ha, conform actelor de proprietate prezentate în documentația atașată prezentului proces verbal în tabelul nr. 7.

Din punct de vedere administrativ-teritorial, suprafața luată în studiu, se află pe raza U.A.T. Dealu Babei, jud. Hunedoara (189,13 ha) și pe raza U.A.T. Baru, jud. Hunedoara (433,0 ha).

În prezent suprafața fondului forestier proprietate privată aparținând SC Blueforest Development SRL, organizat în U.P. II Baru - Lupeni este administrată de către Ocolul Silvic Dealu Babei, județul Hunedoara.

3. Baza cartografică folosită

Pentru determinarea suprafețelor și întocmirea hărților s-au folosit planuri de bază restituite, foaie de planșă la scara 1:5000, cu curbe de nivel (executate de I.G.F.C.O.T./I.C.S.P.S. în anii 1967-1977), și ortofotoplanuri scara 1:5000.

4. Ocupații și litigii

Nu este cazul.

5. Repartiția fondului forestier pe categorii de folosințe

Repartiția fondului forestier pe folosințe se prezintă astfel:

- A. Păduri și terenuri destinate împăduririi și reîmpăduririi: 621,7 ha, din care 621,7 ha păduri.
- B. Terenuri afectate gospodăririi pădurilor: 0,4 ha, din care 0,4 ha terenuri pentru hrana vânatului

6. Zonarea funcțională

În concordanță cu obiectivele social-economice fixate, condițiile staționale existente, țelurile de dezvoltare adoptate și structura reală a arboretelor, fondul forestier a fost încadrat, la actuala evaluare, în grupa

- **I-a funcțională (550,6 ha), în următoarele categorii funcționale:**

- 1-2A - Pădurile situate pe stâncării, pe grohotișuri, pe terenuri cu eroziune în adâncime, pe terenuri cu înclinare mai mare de 35 grade, iar cele situate pe substraturi de fliș, nisipuri sau pietrișuri, cu înclinare mai mare de 30 grade (T II) – 23,9 ha;

1-2C - Benzile de pădure din jurul golurilor alpine, cu lățimi de 100-300 m, constituite cu ocazia lucrărilor de amenajarea pădurilor în funcție de panta și natura terenului, precum și de starea de vegetație pădurilor respective (T II) -2,4 ha;

1-2L - Pădurile situate pe terenuri cu substraturi litologice foarte vulnerabile la eroziuni și alunecări, cu pante cuprinse până la limitele indicate la pct. 2A (T IV) -190,2 ha;

1-5M - Paduri situate în situri N2000 (TIV)-334,1 ha.

a II-a funcțională (71,1 ha), în următoarele categorii funcționale:

2-1B - Păduri destinate să producă, în principal, arbori groși de calitate superioară pentru lemn de cherestea (T VI) -71,1 ha.

7. Subunități de gospodărire

În raport cu obiectivele urmărite și funcțiile de producție și de protecție stabilite au fost înalte următoarele subunități de producție sau protecție:

3.U.P. A – codru regulat, sortimente obișnuite: 595,4 ha;

3.U.P. M – păduri supuse regimului de conservare deosebită: 26,3 ha;

Total U.P. 622,1 ha

3. Bazele de amenajare

S-au adoptat următoarele baze de amenajare :

Regimul: codru;

Compoziția țel: corespunzătoare tipului natural fundamental de pădure pentru arboretele țel și compoziția țel la exploatabilitate pentru celelalte arborete;

Exploatabilitatea: de protecție pentru arboretele încadrate în grupa I funcțională și tehnică și arboretele încadrate în grupa a II a funcțională;

Tratamente –Taieri progresive;

Ciclul - 110 ani.

1. Reglementarea procesului de producție

1.1 Analiza și adoptarea posibilității

La S.U.P. A s-au calculat următorii indicatori de posibilitate :

2.I. 2379 mc/an

2) 1,7

/D/10 : 5053 m³/an

/E/20 : 4116 m³/an

/F/40 : 4029 m³/an

/G/60 : 3159 m³/an

2Ci = 2600 m³/an

2ded.= 2710 m³/an

2ind. = 2636 m³/an

2_{adoptată} = 2600 m³/an

S-a adoptat posibilitatea de produse principale de 2600 m³/an, după valoarea indicatorului prin creșterea indicatoare.

S-a prevăzut a se executa în deceniul care urmează următoarele cantități anuale de lucrări de amenajare a arboretelor :

degajări - 3,1 ha/an

curățiri - 3.6 ha/an cu un volum de extras de 11 m³/an

rărituri - 22,6 ha/an cu un volum de extras de 545 m³/an

Cu tăieri de igienă se estimează a se parcurge anual 202,1 ha cu un volum de extras de 194

Lucrări de conservare au fost prevăzute a se executa pe **22,9 ha**, urmând a se recolta un volum de **825 mc (83 mc/an)**.

9.2 Analiza și adoptarea planurilor decenale

Posibilitatea de produse principale se va recolta din arboretele din u.a. : 42 C, 44 C, 45 B, 118 B, 163 C, 165 A, 166, 167 B, 168 A, 168 D, 169 C, 171 A.

Degajări s-au propus în arboretele din u.a. : 170 A, 43 F, 44 D.

Curățiri s-au propus în arboretele din u.a. : 41 B, 43 C.

Rărituri s-au propus în arboretele din u.a. : 117 B, 117 C, 118 B, 118 C, 163 B, 164 B, 165 B, 169 D, 40 A, 41 C, 42 A, 42 B, 42 D, 43 A, 43 B, 43 C, 43 E, 44 E.

Lucrări de conservare s-au propus în arboretele din u.a. : 41 D, 163 A, 168 C, 169 E, 175 B.

10. Probleme speciale :

◆ Lucrările de teren au fost recepționate prin procesul verbal nr. 264/10.12.2015

◆ Amenajamentul intră în vigoare la data de 01.01.2016 și are o valabilitate de 10 ani.

◆ Beneficiarul va parcurge procedura de evaluare de mediu pentru planuri și programe, conform cu H.G. 1076/2004.

◆ La încadrarea arboretelor în planurile de lucrări, proiectantul a analizat și aplicat prevederile Ordinului 3397/2012 privind stabilirea criteriilor și indicatorilor de identificare a pădurilor virgine și pădurilor virgine în România.

◆ Suprafața luată în studiu se suprapune cu ariile protejate: situl Natura 2000 ROSCI0236 Strei Negre.

◆ Față de Conferința I de amenajare, având în vedere că suprafața SC BLUEFOREST SRL se situează pe raza a două județe (Vâlcea și Hunedoara) au fost constituite 2 Unități de Producție : U.P. I Measa și U.P. II Baru - Lupeni.

◆ Reprezentanții APM Hunedoara au fost invitați cu adresa nr. 29/15.02.2016 și nu s-au prezentat la ședință.

Prezentul proces-verbal conține 4 pagini și s-a întocmit în 6 exemplare, câte unul pentru fiecare parte interesată.