



SC MEALONICERA SRL  
Str.Mică, nr 25, sc E, ap 17, Braşov  
Telefon: 0766-366399  
e-mail: mealonicera@yahoo.com

## RAPORT DE MEDIU

# AMENAJAMENTULUI SILVIC AL FONDULUI FORESTIER PROPRIETATE PRIVATĂ APARTINÂND COMPOSESORATULUI FOȘTILOR COLONI SĂRATA, JUDEȚUL SIBIU

## U.P. I SĂRATA

**Autor:**

**ing.Cătană Cătălina** – *specialist Managementul Ecosistemelor Forestiere (persoană fizică înscrisă în Lista Expertilor care elaborează studii de mediu)*



**2023**



## Cuprins

1. EXPUNEREA CONȚINUTULUI ȘI A OBIECTIVELOR PRINCIPALE ALE PLANULUI SAU PROGRAMULUI, PRECUM ȘI A RELAȚIEI CU ALTE PLANURI ȘI PROGRAME RELEVANTE	8
1.1. Conținut și obiective - generalități	8
1.2. Situația teritorial administrativă	9
1.3. Organizarea teritoriului	10
1.4. REGLEMENTAREA PROCESULUI DE PRODUCȚIE LEMNOASĂ ȘI MĂSURI DE GOSPODĂRIRE PENTRU ARBORETE CU FUNCȚII SPECIALE DE PROTECȚIE	15
1.4.1. Subunități de producție sau de protecție constituite	15
1.4.2. Reglementarea procesului de recoltare a produselor principale	16
1.4.3. Măsuri de gospodărire a arboretelor cu funcții speciale de protecție	16
1.4.3.1. Măsuri de gospodărire a arboretelor din tipul II funcțional	16
1.4.4. Lucrări de îngrijire și conducere a arboretelor	16
1.4.5. Lucrări de ajutorarea regenerărilor naturale și de împădurire	18
1.4.6. Refacerea arboretelor slab productive și înlocuirea celor cu compoziții necorespunzătoare	19
1.4.7. Măsuri de gospodărire a arboretelor afectate de factori destabilizatori	19
1.5. Instalații de transport, tehnologii de exploatare și construcții forestiere	20
1.5.1. Instalații de transport	20
1.5.2. Tehnologii de exploatare	20
1.5.3. Construcții forestiere	21
1.6. Relația planului cu alte planuri și programe din zonă	21
1.6.1. Legătura dintre amenajamentul silvic al U.P. I Sărata și managementul conservării ariilor naturale protejate din zonă	21
2. ASPECTELE RELEVANTE ALE STĂRII ACTUALE A MEDIULUI ȘI ALE EVOLUTIEI SALE ÎN SITUAȚIA NEIMPLEMENTĂRII PLANULUI SAU PROGRAMULUI PROPUȘ	22
2.1. Elemente privind cadrul natural, specific unității de producție și protecție	22
2.1.1. Geologie	22
2.1.2. Geomorfologie	22
2.1.3. Hidrologie	23
2.1.4. Climatologie	23
2.1.4.1. Regimul termic	23
2.1.4.2. Regimul pluviometric	23
2.1.4.3. Regimul eolian	24
2.1.4.4. Indicatorii sintetici ai datelor climatice	24
2.1.5. Soluri	24

2.1.6. Tipuri de stațiune	26
2.1.7. Tipuri de pădure	27
2.2. Biodiversitatea	27
2.2.1. Măsurile de conservare a biodiversității	27
2.2.2. Conservarea biodiversității în ariile naturale protejate din U.P. I Sărata	28
2.2.2.1. Arii naturale protejate de interes național	28
2.2.2.2. Arii naturale protejate de interes comunitar	28
2.2.3. Specii de mamifere prezente pe suprafața U.P. I Sărata	34
2.2.4. Specii de amfibieni prezente pe suprafața Amenajamentului Silvic	34
2.2.5. Specii de pești prezente pe suprafața Amenajamentului Silvic	34
2.2.6. Specii de nevertebrate prezente pe suprafața Amenajamentului Silvic	35
2.3. Evoluția probabilă în cazul neimplementării proiectului	39
2.4. Identificarea și evaluarea impactului implementării planului asupra patrimoniului mondial UNESCO	40
3. CARACTERISTICILE DE MEDIU ALE ZONEI POSIBIL A FI AFECTATĂ SEMNIFICATIV	41
4. PROBLEME DE MEDIU EXISTENTE CARE SUNT RELEVANTE PENTRU PLAN SAU PROGRAM (ARIILE DE PROTECȚIE SPECIALĂ AVIFAUNISTICĂ SAU ARII SPECIALE DE CONSERVARE REGLEMENTATE CONFORM ACTELOR NORMATIVE PRIVIND REGIMUL ARIILOR NATURALE PROTEJATE, CONSERVAREA HABITATELOR NATURALE, A FLOREI ȘI FAUNEI SĂLBATICE)	43
5. OBIECTIVELE DE PROTECȚIE A MEDIULUI, STABILITE LA NIVEL NAȚIONAL, COMUNITAR SAU INTERNATIONAL, RELEVANTE PENTRU PLAN ȘI MODUL ÎN CARE S-A ȚINUT CONT DE ACESTEA ȘI ORICE ALTE CONSIDERAȚII DE MEDIU ÎN TIMPUL PREGĂTIRII PLANULUI	44
5.1. Aspecte generale	44
5.2. Obiectivele amenajamentului silvic și corelația dintre acestea și obiectivele de conservare ale sitului NATURA 2000	50
5.3. Funcțiile pădurii	51
5.4. Subunități de producție sau de protecție constituite	52
5.5. Stabilirea bazelor de amenajare ale arboretelor și ale pădurii	52
5.5.1. Regimul	52
5.5.2. Compoziția – țel	52
5.5.3. Tratamentul	53
5.5.4. Exploatabilitatea	53
5.5.5. Ciclul	54
5.6. Obiectivele de conservare ale sitului NATURA 2000 ROSCI0122 Munții Făgăraș și ROSPA0098 Piemontul Făgăraș și modul în care s-a ținut cont de aceste obiective și de orice alte considerații de mediu în timpul pregătirii amenajamentului silvic	57
6. POTENȚIALE EFECTE SEMNIFICATIVE ASUPRA MEDIULUI CA URMARE A	58

IMPLEMENTĂRII AMENAJAMENTULUI SILVIC	
6.1. ASPECTE GENERALE	58
6.1.2. Metodologia de evaluare utilizată a Amenajamentului	59
6.2. Criterii pentru determinarea efectelor potențiale semnificative asupra mediului prin implementarea planului	60
6.2.1. Identificarea și evaluarea impactului implementării planului asupra factorilor de mediu	61
6.3 Analiza impactului implementării planului asupra factorilor de mediu	76
6.4. Analiza impactului asupra biodiversității	81
6.4.1 Impactul direct și indirect	81
6.4.2. Impactul pe termen scurt și lung	89
6.4.3 Impactul din faza de aplicare a activităților generate de lucrările silvice	90
6.4.4 Impactul rezidual	90
6.4.5. Impactul cumulativ	90
6.4.6. Impactul asupra schimbărilor climatice cu capacitatea pădurii de a capta și stoca CO <sub>2</sub> din atmosferă	98
7. POSIBILELE EFECTE SEMNIFICATIVE ASUPRA MEDIULUI ÎN CONTEXT TRANSFRONTALIERĂ	101
8.MASURILE PROPUSE PENTRU A PREVENI, REDUCE SI COMPENSA CAT DE COMPLET POSIBIL ORICE EFECT ADVERS ASUPRA MEDIULUI AL IMPLEMENTARII PLANULUI	102
8.1. Măsurile de diminuare a impactului asupra factorului de mediu apă	102
8.2. Măsurile de diminuare a impactului asupra factorului de mediu aer	103
8.3. Măsurile de diminuare a impactului asupra factorului de mediu sol	104
8.4. Măsurile de diminuare a impactului asupra factorului de mediu "Sanătatea umană"	105
8.5. Măsurile de diminuare a impactului asupra factorului social-economic (populația)	105
8.6. Măsurile de diminuare a impactului asupra mediului produs de zgomot și vibrații	105
8.7. Măsurile de diminuare a impactului asupra factorului de mediu biodiversitate	106
8.7.1. Măsurile de diminuare a impactului cu caracter general	106
8.7.2. Măsurile de reducere a impactului asupra habitatelor de interes comunitar	107
8.7.3. Măsurile pentru reducerea impactului asupra speciilor de interes comunitar	109
8.7.4. Măsurile necesare a se implementa în cazul calamităților	109
8.7.5. Protejarea împotriva doborârilor și rupturilor produse de vânt și zăpadă	110
8.7.6. Protecția împotriva incendiilor	111
8.7.7. Protecția împotriva dăunătorilor și bolilor	112
8.7.7.1 Măsurile preventive	112
8.7.8 Protejarea împotriva uscărilor anormale a arborilor pe picior	114
8.7.8.1. Măsurile de gospodărire în pădurile cu fenomene de uscăre anormală	114

9. EXPUNEREA MOTIVELOR CARE AU CONDUS LA SELECTAREA VARIANTELOR ALESE	115
9.1. Metodele utilizate pentru culegerea informatiilor privind speciile si habitatele de interes comunitar afectat	120
9.2. Metodele utilizate pentru culegerea informatiilor privind pasarile	125
10. MASURI AVUTE IN VEDERE PENTRU MONITORIZAREA EFECTELOR SEMNIFICATIVE ALE IMPLEMENTARII AMENAJAMENTULUI SILVIC	127
11. REZUMAT FARA CARACTER TEHNIC	132
12. BIBLIOGRAFIE	143

## Date introductive

Prezentul Raport de Mediu este elaborat de **ing. Cătană Cătălina Elena**, înscrisă în Registrul Național al elaboratorilor de studii pentru protecția mediului  
**Beneficiar:** Composesoratul Foștilor Coloni Sărata, județul Sibiu

**Amenajamentul silvic aparținând Composesoratului Foștilor Coloni Sărata, s-a realizat pentru suprafața de 544,4 ha, fond forestier proprietate privată.**

Conform Legii nr. 46/2008 (Codul Silvic al României), amenajamentul silvic reprezintă documentul de bază în gestionarea și gospodăria pădurilor, cu conținut tehnico-organizatoric și economic, fundamentat ecologic, iar amenajarea pădurilor este ansamblul de preocupări și măsuri menite să asigure aducerea și păstrarea pădurilor în stare corespunzătoare din punctul de vedere al funcțiilor ecologice, economice și sociale pe care acestea le îndeplinesc.

Amenajamentul Silvic proprietate privata aparținând **Composesoratului Foștilor Coloni Sărata, județul Sibiu**, U.P. I Sărata, administrat de O.S. Avrig, prin Direcția Silvică Sibiu, intrat în vigoare la 01.01.2019.

### Titular:

Titularul investiției este **Composesoratul Foștilor Coloni Sărata, județul Sibiu**, cu sediul în Comuna Porumbacu de Jos, sat Sarata nr 7, jud. Sibiu, CUI 22117819.

Telefon 0730584275

### Elaborator plan amenajament:

Planul a fost elaborat de SC ADONIS PROIECT SRL Sibiu, cu sediul Sibiu, jud. Sibiu, str. Aleea Fratii Buzesti, nr. 10A, România;

### Administratorul fondului forestier:

**Ocolul Silvic Avrig**, cu sediul Loc. Avrig, Str. Grivitei, Nr. 2, jud. SIBIU, Cod poștal: 555200.

Telefon: 0269 523 744

# 1. EXPUNEREA CONȚINUTULUI ȘI A OBIECTIVELOR PRINCIPALE ALE PLANULUI SAU PROGRAMULUI, PRECUM ȘI A RELAȚIEI CU ALTE PLANURI ȘI PROGRAME RELEVANTE

## 1.1. Conținut și obiective - generalități

Suprafața fondului forestier proprietate privată aparținând Composesoratului Foștilor Coloni Sărata este de 544,40 ha.

Conform hotărârii Conferinței a II a de amenajare, suprafața a fost încadrată în **grupa I funcțională**, (100 %), cu următoarele categorii funcționale:

Zonarea funcțională

Tabelul 1.1.1

Grupa, subgrupa și categoria funcțională		Suprafața	
Cod	Denumire	ha	%
<b>GRUPA I - Păduri cu funcții speciale de protecție</b>			
<b>Subgrupa 1. Păduri cu funcții de protecție a apelor</b>			
1.1.C.	Păduri de pe versanții pâraielor care alimentează lacurile hidrocentralelor amplasate pe râul Olt (T.IV)	505,3	93
<b>Total subgrupa 1</b>		<b>505,3</b>	<b>93</b>
<b>Subgrupa 5. Păduri de interes științific și de ocrotire a geofondului și ecofondului forestier</b>			
1.5.H.	Păduri stabilite ca rezervații pentru producerea de semințe forestiere (T. II)	36,3	7
<b>Total subgrupa 5</b>		<b>36,3</b>	<b>7</b>
<b>Total Grupa I</b>		<b>541,6</b>	<b>100</b>
<b>Total</b>		<b>541,6</b>	<b>100</b>

*\*În cadrul unității de producție analizate categoria funcțională I.1.C și I.5.H se suprapune cu categoriile funcționale I.5Q și I.5.R.*

*\*\* diferența dintre suprafața totală a U.P. I Sărata și cea de la zonarea funcțională este dată de suprafețele din clasa de regenerare.*

Principalele elemente ale structurii actuale sunt:

- compoziția: 35FA 27MO 21CA 7PLT 5ME 3SAC 1ST 1BR;
- clasa de producție medie: 3,4;
- consistența medie: 0,75;
- volum mediu la hectar: 187 mc;
- vârsta medie: 57 ani.

Pădurile U.P. I Sărata sunt situate din punct de vedere geografic în sud-estul județului Sibiu, în Depresiunea Făgărașului, pe malul stâng al râului Olt, în bazinul Valea Sărata.

Studierea sub raport fizico - geografic și fitogeografic a teritoriului în care se află U.P. I Sărata, a făcut posibilă interpretarea corelată a principalelor componente ale mediului și în final, a permis diferențierea și caracterizarea ecosistemelor forestiere. Ecologic, teritoriul se află în trei etaje fitoclimatice și anume:

- montan de amestecuri (FM2) – 69,3 ha (13%);
- montan-premontan de făgete (FM1 + FD4) – 128,5 ha (24%)
- deluros de gorunete, făgete și goruneto-făgete (FD3) – 346,6 ha (63%).

Numărul de stațiuni determinate este dictat de diversitatea condițiilor fizico-geografice, climatice, pedologice.

Bonitatea medie a stațiunilor este de 100% mijlocie.

În vederea gospodăririi durabile a pădurilor, s-au constituit următoarele subunități de producție / protecție:

- S.U.P. A – codru regulat, sortimente obișnuite – 505,3 ha;
- S.U.P. K – Păduri supuse regimului de conservare deosebită – 36,3 ha.

Bazele de amenajare sunt:

- regim: codru regulat;
- compoziția țel: corespunzătoare tipurilor natural fundamentale de pădure;
- tratamentul:
  - tăieri progresive;
  - tăieri rase în parchete mici;
- exploatabilitatea: tehnică
- ciclul în S.U.P. A: 110 ani.

Posibilitatea de produse principale este de 912 mc /an, iar cea de produse secundare de 204 mc /an.

În deceniul de aplicare s-au propus următoarele lucrări de îngrijire și conducere:

- degajări: 0,2 ha/an;
- curățiri: 0,9 ha/an, cu 4 mc /an;
- rărituri: 9,2 ha/an, cu 200 mc /an;
- tăieri de igienă: 297,7 ha/an, cu 596 mc /an.

Lucrările de împădurire se vor executa pe o suprafață totală de 13,4 ha.

Instalațiile de transport care deserveșc pădurile din U.P. I Sărata sunt formate din:

- drumuri de exploatare: 7,0 km;
- drumuri forestiere: 4,3 km.

Accesibilitatea fondului forestier este asigurată în proporție de 100%.

## **1.2. Situația teritorial administrativă**

### **Elemente de identificare a proprietății**

Teritoriul U.P. I Sărata este situat majoritar 100%, în județul Sibiu.

Situația administrativ – teritorială, a pădurilor proprietate privată aparținând Composesoratului Foștilor Coloni Sărata, administrate de Ocolul Silvic Avrig, este prezentată în evidența următoare:

Situația administrativ – teritorială

Tabelul 1.2.1

Nr. crt.	Județul	Unitatea administrativ - teritorială	Parcele aferente	Suprafața (ha)
1	Sibiu	Porumbacu de Jos	118-128, 146-155	544,40
<b>TOTAL</b>			-	<b>544,40</b>

## Vecinătăți, limite, hotare

Vecinătățile, limitele și hotarele ocolului sunt prezentate în tabelul următor:

Vecinătăți, limite, hotare

Tabelul 1.2.2.

Trupul de pădure	Puncte cardinale	Vecinătăți	Limite	
			Felul	Denumirea
Sărata	N	Pășune Pădure R.N.P	artificială	Hotar pichetat
	E	Pădure Compos. Scorei Pădure Parohia Sărata	naturală	Valea Saratii Valea Muntelui
	S	Pădure Compos. Scorei	naturală	Pârâul Crăcii
	V	Pădure comuna Porumbacu de Jos Pășune	naturală convențională	Muchia Tunsului Valea Seaca Pr. Mierea

Toate hotarele sunt evidente și sunt materializate pe teren cu semnele uzuale folosite la delimitarea fondului forestier, precum și cu borne amenajistice.

## Administrarea fondului forestier

Fondul forestier proprietate privată aparținând Composesoratului Foștilor Coloni Sărata (544,4 ha) este administrat de Ocolul Silvic Avrig, din cadrul Direcției Silvice Sibiu.

### 1.3. Organizarea teritoriului

Constituirea U.P. I Sărata s-a făcut în anul 2008 ca urmare a aplicării legilor nr. 18/1991, nr. 1/2000 și nr. 247/2005, din păduri ce au aparținut anterior Ocolului Silvic Arpaș (U.P. V Balea) și din pășunile împădurite limitrofe cu acestea. La actuala amenajare se mențin numerele, denumirile și limitele U.P. I Sărata.

### **Constituirea și materializarea parcelarului și subparcelarului**

Parcelarul constituit anterior, pentru pădure, a suferit modificări de limite, numai acolo unde parcelele au fost cedate parțial de către ocol. Pentru pășune au fost constituite noi parcele, conform cu normele de amenajare. Numerotarea parcelarului a rămas nemodificată în cazul pădurilor (parcelele 118-128, 146), iar cele nou constituite au fost numerotate în continuarea ultimei parcele de pădure (147-155).

Materializarea parcelarului a fost realizată de către administratorul acestor păduri procedându-se practic la reîmprospătarea vechilor limite, iar în cazul părților de parcele și a celor nou constituite, la materializarea noilor limite, cât și a limitei dintre proprietăți. Majoritatea limitelor de parcelă sunt naturale (culmi și pâraie) excepție face doar o porțiune din limita vestică și estică, care este trasată pe vechile limite de subparcele, urmare a retrocedării parțiale a parcelelor.

Au apărut și modificări de subparcelar. La actuala revizuire a amenajamentului s-au evidențiat un nr de 37 de subparcele. Materializarea subparcelarului s-a realizat de către personalul de proiectare.

Punctele de intersecție a limitelor parcelare precum și schimbările principale de aliniament sunt materializate cu borne. S-a păstrat numerotarea bornelor de la fosta unitate de producție din care a făcut parte pădurea și s-au materializat borne noi pentru parcelele provenite din pășune.

### Planuri de bază utilizate. Ridicări în plan folosite pentru reambularea planurilor de bază

Pentru determinarea suprafețelor și întocmirea hărților amenajistice s-a folosit baza cartografică utilizată la revizuirea anterioară, planuri de bază la scara 1:5.000, foi volante cu curbe de nivel, cu echidistanța de 10 m. Planurile au fost editate de I.C.S.P.S în anul 1969. Aceleași planuri au fost utilizate și la amenajarea precedentă (2008).

Situația acestora, precum și a suprafețelor de pădure de pe fiecare dintre ele, este prezentată în continuare.

Situația planurilor de bază utilizate

Tabelul 1.2.3

Nr. crt.	Planuri de bază	Scara	Parcele componente	Suprafață fond forestier (ha)
1	L-34-74-C-c-3-I	1:5000	122%, 123%, 124, 146%, 147%, 148%, 149-154, 155%	284,9
2	L-34-74-C-c-3-II		125%, 126-128, 146%, 147% 148%	120,3
3	L-34-74-C-c-3-III		121%, 122%, 123%, 147%	75,8
4	L-34-74-C-c-3-IV		118-120, 121%, 122%, 125%, 147%	33,6
5	L-34-74-C-c-1-III		155%	29,8
<b>Total</b>				<b>544,4</b>

### Suprafața fondului forestier

Suprafața actuală a U.P. I Sărata este de 544,4 ha și este aceeași ca la amenajarea precedentă.

### Utilizarea fondului forestier

Modul actual de utilizare a fondului forestier se prezintă în tabelele următoare:

Utilizarea fondului forestier

Tabelul 1.2.4.

Numarul și denumire unității de producție	Gru-pa func-țio-nală I/II	A. Păduri și terenuri destinate împăduririi și reîmpăduririi			B Terenuri afectate gospo-dăririi silvice	C Terenuri nepro-ductive	D Tere-nuri scoase tempo-rar din fondul fores-tier	TOTAL U.P.
		A1.Păduri și terenuri destinate împăduririi sau reîmpăduririi în care este și va fi admisă și posibilă recoltarea masei lemnoase	A2. Păduri și terenuri destinate împăduririi sau reîmpăduririi în care este interzisă sau nu este posibilă recoltarea masei lemnoase	Total A1 + A2				
0	1	2	3	4	5	6	7	8
I Sărata	I	508,1	36,3	544,4	-	-	-	544,4
<b>TOTAL</b>		<b>508,1</b>	<b>36,3</b>	<b>544,4</b>	<b>-</b>	<b>-</b>	<b>-</b>	<b>544,4</b>

Utilizarea suprafețelor pentru care se reglementează recoltarea de produse principale Tabelul 1.2.5.

Numarul și denumire unității de producție	Grupa funcțională I/II	A1. Păduri și terenuri destinate împăduririi sau reîmpăduririi pentru care se reglementează recoltarea de produse principale					TOTAL U.P.
		A1.1 - Păduri, inclusiv plantații cu reușită definitivă	A1.2 - Regenerări pe cale artificială cu reușită parțială	A1.3 - Regenerări pe cale naturală cu reușită parțială	A1.4 - Terenuri de reîmpădurit în urma tăierilor rase, a doborâturilor de vânt sau a altor cauze	1.5 -Poieni sau goluri, destinate împăduririi	
0	1	2	3	4	5	6	7
I Sărata	I	497,3	-	8,0	1,9	0,9	508,1
<b>TOTAL</b>		<b>497,3</b>	<b>-</b>	<b>8,0</b>	<b>1,9</b>	<b>0,9</b>	<b>508,1</b>

Utilizarea suprafețelor pentru care nu se reglementează recoltarea de produse principale Tabelul 1.2.6.

Numarul și denumire unității de producție	Grupa funcțională I/II	A2. Păduri destinate împăduririi sau reîmpăduririi pentru care nu se reglementează recoltarea de produse principale	
		A2.1 - Păduri, inclusiv plantații cu reușită definitivă	TOTAL U.P.
0	1	2	3
I Sărata	I	36,3	36,3
<b>TOTAL</b>		<b>36,3</b>	<b>36,3</b>

Menționăm că în U.P. I Sărata nu au fost identificate terenuri afectate gospodăririi silvice, terenuri neproductive sau terenuri scoase temporar din fondul forestier.

Evidența categoriilor de folosință Tabelul 1.2.7.

Simbol	Categoricia de folosință forestieră	Suprafața (ha)		
		Total		Gr. I
		ha	%	ha
P.	Fond forestier total	544,4	100	544,4
P.D.	Terenuri acoperite cu pădure	541,6	99	541,6
P.C.	Terenuri care servesc nevoilor de cultură	-	-	-
P.S.	Terenuri care servesc nevoilor de producție silvică	-	-	-
P.A.	Terenuri care servesc nevoilor de administrație forestieră	-	-	-
P.I.	Terenuri afectate împăduririi	2,8	1	2,8
P.N.	Terenuri neproductive	-	-	-
P.T.	Terenuri scoase temporar din fondul forestier și neprimite	-	-	-
P.O.	Ocupații și litigii	-	-	-

Indicele de utilizare a fondului forestier este de 99%.

### **Evidența fondului forestier pe destinații și deținători**

Evidența fondului forestier pe destinații și deținători este prezentată sintetic în tabelul următor.

Evidența fondului forestier pe destinații și deținători

Tabelul 1.2.8.

FF	DENUMIREA INDICATORILOR		TOTAL	U.P. I Sărata
	<b>FONDUL FORESTIER - TOTAL</b>	<b>(P)</b>	<b>544,4</b>	<b>544,4</b>
1	TERENURI ACOPERITE CU PADURE	(PD)	541,6	541,6
101	RASINOASE	(PDR)	149,8	149,8
102	FOIOASE	(PDF)	391,8	391,8
103	RACHITARI (CULTIVATE SI NATURALE)	(PDS)		
2	TERENURI CARE SERVESC NEVOILOR DE CULTURA	(PC)		
201	PEPINIERE	(PCP)		
202	PLANTAJE	(PCJ)		
203	COLECTII DENDROLOGICE	(PCD)		
3	TERENURI CARE SERVESC NEVOILOR DE PRODUCTIE SILVIC	(PS)		
301	ARBUSTI FRUCTIFERI (CULTURI SPECIALIZATE)	(PSZ)		
302	TERENURI PENTRU HRANA VANATULUI	(PSV)		
303	APE CURGATOARE	(PSR)		
304	APE STATATOARE	(PSL)		
305	PASTRAVARII	(PSP)		
306	FAZANERII	(PSF)		
307	CRESCATORII ANIMALE CU BLANA FINA	(PSB)		
308	CENTRE FRUCTE DE PADURE	(PSD)		
309	PUNCTE ACHIZITIE FRUCTE, CIUPERCI	(PSU)		
310	ATELIERE DE IMPLETITURI	(PSI)		
311	SECTII SI PUNCTE APICOLE	(PSA)		
312	USCATORII SI DEPOZITE DE SEMINTE	(PSS)		
313	CIUPERCARI	(PSC)		
4	TERENURI CARE SERVESC NEVOILOR DE ADM. FORESTIERA	(PA)		
401	SPATII DE PRODUCTIE SILVICA SI CAZARE PERS. SILVIC	(PAS)		
402	CAI FERATE FORESTIERE	(PAF)		
403	DRUMUIR FORESTIERE	(PAD)		
404	LINII DE PAZA CONTRA INCENDIILOR	(PAP)		
405	DEPOZITE FORESTIERE	(PAZ)		
406	DIGURI	(PAG)		
407	CANALE	(PAC)		
408	ALTE TERENURI	(PAA)		
5	TERENURI AFECTATE DE IMPADURIRI	(PI)	2,8	2,8
501	CLASA DE REGENERARE	(PIR)	2,8	2,8
502	TERENURI INTRATE CU ACTE LEGALE IN F. FORESTIER	(PIF)		
6	TERENURI NEPRODUCTIVE	(PN)		
601	STANCARII, ABRUPTURI	(PNS)		
602	BOLOVANISURI, PIETRISURI	(PNP)		
603	NISIPURI (ZBURATOARE SI MARINE)	(PNN)		
604	RAPE - RAVENE	(PNR)		
605	SARATURI CU CRUSTA	(PNC)		
606	MOCIRLE - SMARCURI	(PNM)		
607	GROPI DE IMPRUMUT SI DEPUNERI STERILE	(PNG)		
701	FASIE FRONTIERA	(PF)		
801	TERENURI SCOASE TEMPORAR DIN F. FORESTIER SI NEREP	(PT)		

### Suprafața fondului forestier pe categorii de folosință și specii

Suprafața fondului forestier pe categorii de folosință și specii este redată în tabelul următor:

Suprafața fondului forestier pe categorii de folosință și specii Tabelul 1.2.9

NR. CR T	DENUMIREA INDICATORILOR		TOTAL	U.P. I Sărata
1	FONDUL FORESTIER TOTAL	(RIND 2+33)	544,4	544,4
2	SUPRAFATA PADURILOR TOTAL	(RIND 3+10)	541,6	541,6
3	RASINOASE		149,8	149,8
4	MOLID		144,8	144,8
5	- DIN CARE : IN AFARA AREALULUI			
6	BRAD		5,0	5,0
7	DUGLAS			
8	LARICE			
9	PINI			
10	FOIOASE	(RIND 11+12+15+21)	393,3	393,3
11	FAG		190,0	190,0
12	STEJARI		9,4	9,4
13	- PEDUNCULAT		7,0	7,0
14	- GORUN		2,4	2,4
15	DIVERSE SPECII TARI		140,7	140,7
16	- SALCAM			
17	- PALTIN			
18	- FRASIN			
19	- CIRES			
20	- NUC			
21	DIVERSE SPECII MOI		51,7	51,7
22	- TEI			
23	- PLOPI		36,2	36,2
24	- DIN CARE : PLOPI EURAMERICANI			
25	- SALCII		15,5	15,5
26	- DIN CARE IN LUNCA SI DELTA DUNARII			
33	ALTE TERENURI TOTAL		2,8	2,8
34	TERENURI CARE SERVESC NEVOILOR DE CULTURA SILVICA			
35	TERENURI CARE SERVESC NEVOILOR DE PRODUCTIE SILVICA			
36	TERENURI CARE SERVESC NEVOILOR DE ADMINISTRATIE FORESTIERA			
37	TERENURI AFECTATE DE IMPADURIRI		2,8	2,8
38	- DIN CARE : IN CLASA DE REGENERARE		2,8	2,8
39	TERENURI NEPRODUCTIVE			
40	FASIE FRONTIERA			
41	TERENURI SCOASE TEMPORAR DIN FONDUL FORESTIER			

### Enclave

În cuprinsul U.P. I Sărata nu au fost identificate enclave.

## Organizarea administrativă (districte, brigăzi, cantoane)

Fondul forestier studiat face parte din O.S. Avrig, districtul I Tunsu, arondarea acestuia pe cantoane fiind prezentată în tabelul de mai jos:

Organizarea administrativă

Tabelul 1.2.10.

Districtul		Cantonul		Parcele componente	Suprafața
Nr.	Denumirea	Nr.	Denumirea		ha
I	Tunsu	4	Sărata	118-128, 146-155	544,4
<b>TOTAL</b>					<b>544,4</b>

## **1.4. REGLEMENTAREA PROCESULUI DE PRODUCȚIE LEMNOASĂ ȘI MĂSURI DE GOSPODĂRIRE PENTRU ARBORETE CU FUNCȚII SPECIALE DE PROTECȚIE**

### **1.4.1. Subunități de producție sau de protecție constituite**

Pentru o organizare eficientă a proceselor de producție și protecție, care să asigure gospodărirea diferențiată și durabilă a pădurilor din U.P. I Sărata, au fost constituite următoarele subunități de gospodărire:

Subunități de gospodărire constituite

Tabelul 1.5.1.1

S.U.P.	Denumire S.U.P.	Țelul de gospodărire	Suprafața (ha)	
			ha	%
A	Codru regulat, sortimente obișnuite	protecție și producție	505,3	93
K	Rezervații de semințe	de protecție	36,3	7
<b>Total U.P.</b>			<b>541,6</b>	<b>100</b>

Subunitățile de gospodărire urmăresc asigurarea continuității pădurii, prin măsurile silvice de gospodărire adoptate (cu intervenții limitate - cu restricții), pe perioade lungi de timp (perioada de aplicare a amenajamentului fiind doar una din etape), în vederea maximizării funcțiilor ecologice atribuite pădurii (protecția apei și a solului, conservarea genofondului, conservarea biodiversității, etc.).

**Principalul obiectiv urmărit de amenajamentul silvic este asigurarea continuității arboretelor.**

Obiectivele de conservare a habitatelor de interes comunitar, ținând cont de multitudinea tipurilor de habitate, au un caracter general însă, putem concluziona că obiectivele asumate de amenajamentul silvic pentru pădurile studiate (și nu numai pentru acestea), sunt conforme cu rețeaua Natura 2000 și susțin integritatea acestora și conservarea pe termen lung a tuturor habitatelor forestiere, implicit ale celor din suprafața în studiu.

### **1.4.2. Reglementarea procesului de recoltare a produselor principale**

La nivelul U.P. I Sărata se va recolta următoarea posibilitate pe produse principale:

Evidența posibilității pe tratamente și specii

Tabelul 1.5.2.1.

Tratamentul	Suprafața de parcurs (ha)		Volumul de extras (m <sup>3</sup> )		Posibilitate pe specii (m <sup>3</sup> /an)				
	Total	Anual	Total	Anual	FA	MO	CA	ST	BR
Tăieri progresive	51,2	5,1	8733	873	593	70	65	119	26
Tăieri rase	2,3	0,2	387	39	8	4	27	-	-
<b>Total</b>	<b>53,5</b>	<b>5,3</b>	<b>9120</b>	<b>912</b>	<b>601</b>	<b>74</b>	<b>92</b>	<b>119</b>	<b>26</b>

### **1.4.3. Măsuri de gospodărire a arboretelor cu funcții speciale de protecție**

În gospodărirea arboretelor cu funcții speciale de protecție se urmărește sporirea capacității lor de exercitare eficientă a funcțiilor prioritare și secundare atribuite. În cazul de față, arboretele cu funcții speciale de protecție sunt încadrate în tipul II de categorii funcționale, cu regim de conservare deosebită a pădurii.

#### **1.4.3.1. Măsuri de gospodărire a arboretelor din tipul II funcțional**

Tipul II de categorii funcționale cuprinde păduri cu funcții speciale de protecție situate în stațiuni cu condiții grele sub raport ecologic, precum și arboretele în care nu este posibilă sau admisă recoltarea de masă lemnoasă, decât numai prin lucrări speciale de conservare.

La amenajarea pădurilor cu funcții speciale de protecție s-a luat în considerare funcția prioritară, dar măsurile de gospodărire s-au adoptat diferențiat, considerând și necesitatea exercitării funcțiilor secundare atribuite.

Arboretele din tipul II de categorii funcționale s-au încadrat în subunitatea de gospodărire, S.U.P. K – resurse genetice forestiere și rezervații de semințe.

#### **1.4.4. Lucrări de îngrijire și conducere a arboretelor**

Planul lucrărilor de îngrijire și conducere prezintă, suprafețele de parcurs și volumele de extras prin degajări, curățiri, rărituri și tăieri de igienă. Acestea din urmă se vor executa în toate arboretele în care nu s-a propus alt gen de lucrări.

Numărul și natura intervențiilor au fost stabilite în funcție de etapa actuală de dezvoltare a arboretelor, de dinamica evoluției lor, de compozițiile actuală și de perspectivă, de consistențele prezente și viitoare și de funcțiile pe care le îndeplinesc arboretele. În arboretele din tipul II funcțional intervențiile vor fi mai rare și de intensitate mai slabă, pentru a nu se diminua efectul lor ecoprotectiv.

Recapitulația lucrărilor, pe tipuri funcționale, este următoarea:

## Evidența lucrărilor de îngrijire și conducere

Tabelul 1.5.4.1.

Specificări	Tipul funcțional	Suprafața (ha)		Volum (m <sup>3</sup> )		Posibilitatea anuală pe specii (m <sup>3</sup> /an)						
		Totală	Anuală	Total	Anual	MO	FA	GO	CA	ME	PLT	SAC
Degajări	IV	1,5	0,2	-	-	-	-	-	-	-	-	-
Curățiri	IV	9,2	0,9	43	4	1	2	-	1	-	-	-
Rărituri	IV	91,6	9,2	2000	200	112	28	-	35	9	13	3
<b>Produse secundare</b>	IV	102,3	10,3	2043	204	113	30	-	36	9	13	3
Tăieri de igienă	II, IV	297,7	297,7	5957	596	63	472	1	41	7	8	4
<b>Total general</b>		<b>400,0</b>	<b>308,0</b>	<b>8000</b>	<b>800</b>	<b>176</b>	<b>502</b>	<b>1</b>	<b>77</b>	<b>16</b>	<b>21</b>	<b>7</b>

Prin selecția ce se va practica, cu ocazia acestor lucrări, se va urmări:

- crearea unor arborete având compoziție optimă;
- promovarea speciilor rezistente la vânt;
- favorizarea, în cazul foioaselor, a exemplarelor regenerare din sămânță;
- ținerea sub control a speciilor secundare și a celor pioniere;
- conducerea arboretelor spre structuri verticale diversificate;
- valorificarea la maximum a proveniențelor locale valoroase.

Dacă la degajări și curățiri selecția va avea un caracter negativ, odată cu trecerea arboretelor în stadiul de păriș, selecția va deveni preponderent pozitivă (rărituri "combinate").

Intensitatea intervențiilor va fi în general moderată, fără a se reduce consistența arboretelor sub 0.8.

**La aplicarea lucrărilor de îngrijire și conducere se vor respecta măsurile de gospodărire și obiectivele rețelei Natura 2000 (conservarea speciilor și habitatelor de interes comunitar), prevăzute de planurile de management aprobate ale siturilor Natura 2000.**

Lucrările propuse sunt obligatoriu de executat pe suprafețele nominalizate, dar volumele de extras sunt orientative. Dacă, pe parcursul perioadei de aplicare a amenajamentului, se constată că și alte arborete ajung să îndeplinească condițiile necesare pentru a fi parcurse cu lucrări de îngrijire, acestea se pot executa, chiar dacă nu sunt cuprinse în prezentul plan. Lucrările nu trebuie judecate după valoarea materialului lemnos recoltat, ci prin prisma eficacității funcționale a viitoarelor arborete mature, de aceea aceste operațiuni trebuie executate neîntârziat, ori de câte ori este necesar.

Odată cu aplicarea lucrărilor se va urmări să se realizeze și accesibilizarea internă a arboretelor. Intensitatea medie a intervențiilor este de 22 m<sup>3</sup> /ha la rărituri, de 5 m<sup>3</sup> /ha la curățiri și de 0,8 m<sup>3</sup> /an/ha la tăieri de igienă.

Indicele de recoltare, la produse secundare este de 0,4 m<sup>3</sup> /an/ha.

**Volumul total posibil de recoltat (produse principale + produse secundare).**

Volumul total de masă lemnoasă posibil a fi recoltat, în deceniul următor, este prezentat în tabelul următor:

## Volumul total de masă lemnoasă posibil de recoltat

Tabelul 1.5.4.2.

Specificări	Tipul funcțional	Suprafața (ha)		Volum (m <sup>3</sup> )		Posibilitatea anuală pe specii (m <sup>3</sup> /an)							
		Totală	Anuală	Total	Anual	MO	FA	GO	BR	CA	ME	PLT	SAC
Produse principale	IV	53,5	5,3	9120	912	74	601	119	26	92	-	-	-
Tăieri de conservare	II	-	-	-	-	-	-	-	-	-	-	-	-
<b>Produse secundare</b>	IV	102,3	10,3	2043	204	113	30	-	-	36	9	13	3
Tăieri de igienă	II, IV	297,7	297,7	5957	596	63	472	1	-	41	7	8	4
<b>Total general</b>		<b>453,5</b>	<b>313,3</b>	<b>17120</b>	<b>1712</b>	<b>250</b>	<b>1103</b>	<b>120</b>	<b>26</b>	<b>169</b>	<b>16</b>	<b>21</b>	<b>7</b>

Intensitatea totală a intervențiilor este 38 m<sup>3</sup>/ha. Indicele total de recoltare este 3,1 m<sup>3</sup>/an/ha, exceptând tăierile de igienă. Având în vedere indicele total de creștere curentă (5,6 m<sup>3</sup>/an/ha), se consideră că tratamentele propuse păstrează o rezervă suficientă de masă lemnoasă și asigură continuitatea recoltelor pentru deceniile următoare.

#### **1.4.5. Lucrări de ajutorarea regenerărilor naturale și de împădurire**

Menirea lucrărilor de regenerare este de a asigura perenitatea pădurilor, astfel încât obiectivele social - economice și ecologice, precum și funcțiile arboretelor, să fie îndeplinite fără întrerupere.

Recapitulația lucrărilor de ajutorare a regenerării naturale și de împădurire, este prezentată mai jos:

Evidența lucrărilor de ajutorare a regenerării naturale și de împădurire

Tabelul 1.5.5.1.

Simbol	Categoria de lucrări	Suprafața -ha -
<b>A.</b>	<b>LUCRĂRI NECESARE PENTRU ASIGURAREA REGENERĂRII NATURALE</b>	<b>18,8</b>
<b>A.2.</b>	<b>Lucrări de îngrijire a regenerării naturale</b>	<b>18,8</b>
A.2.1.	Descopleșirea semințșurilor	9,2
A.2.2.	Receperea semințșului vătămat, îndepărtarea lăstarilor ce copleșesc semințșurile	9,6
<b>B.</b>	<b>LUCRĂRI DE REGENERARE</b>	<b>9,5</b>
<b>B.1.</b>	<b>Suprafețe de parcurs cu lucrări de împădurire</b>	<b>3,2</b>
<b>B.1.1.</b>	Împăduriri în terenuri goale din fondul forestier	0,9
<b>B.1.1.1</b>	Împăduriri în terenuri și goluri	0,9
<b>B.1.2.</b>	Împăduriri în terenuri parcurse cu tăieri de regenerare	2,3
<b>B.1.2.1.</b>	Împăduriri în suprafețe parcurse cu tăieri rase	2,3
<b>B.2.</b>	<b>Împăduriri în suprafețe parcurse cu tăieri de regenerare sub adăpost</b>	<b>6,3</b>
<b>B.2.3.</b>	Împăduriri în completarea regenerării naturale după tăieri progresive	6,3
<b>C.</b>	<b>COMPLETĂRI IN ARBORETELE CARE NU AU INCHIS STAREA DE MASIV</b>	<b>3,9</b>
<b>C.2.</b>	Completări în arboretele tinere nou create(20% din suprafața B)	3,9
<b>D.</b>	<b>INGRIJIREA CULTURILOR TINERE</b>	<b>138,0</b>
<b>D.2.</b>	Îngrijirea culturilor tinere nou create	<b>138,0</b>

În cazul suprafețelor rezultate în urma tăierilor de regenerare, s-a contat și pe promovarea semințșurilor viabile existente. Semințșurile speciilor principale, în primii

ani de viață, au creșteri mai reduse decât speciile pioniere. Ele trebuie protejate și îngrijite prin lucrări specifice.

În arboretele în care se aplică tratamente bazate pe regenerare naturală s-au prevăzut lucrări de ajutorarea regenerării naturale.

Împăduririle integrale se vor executa în terenurile goale și în subparcelele care vor fi parcurse cu tăieri rase. Completările s-au propus în arborete tinere, care nu au închis starea de masiv. În toate subparcelele, în care se vor executa lucrări de regenerare artificială, se va interveni ulterior și cu lucrări de îngrijirea culturilor.

În cazul în care, pe durata aplicării amenajamentului, vor fi necesare și alte intervenții decât cele cuprinse în prezentul plan, acestea se vor executa.

**La aplicarea lucrărilor de regenerare se vor respecta măsurile de gospodărire și obiectivele rețelei Natura 2000 (conservarea speciilor și habitatelor de interes comunitar), prevăzute de planurile de management aprobate ale siturilor Natura 2000.**

#### **1.4.6. Refacerea arboretelor slab productive și înlocuirea celor cu compoziții necorespunzătoare**

Modul de gospodărire a acestor arborete este prezentat în tabelul următor:

Refacerea și substituirea arboretelor necorespunzătoare Tabelul 1.5.6.1.

Caracterul actual al tipului de pădure	Supra-fața (ha)	Arborete de tipul funcțional (ha)						
		III-VI					II	
		Tăieri rase	Tăieri progresive	Rărituri	Îngrijirea culturilor, completări	Tăieri de igienă	Rărituri	Tăieri de igienă
Natural fundamental de productivitate inferioară	2,8		2,8					
Total derivate de productivitate inferioară	2,3	2,3						
<b>Total</b>	<b>5,1</b>	<b>2,3</b>	<b>2,8</b>					

Fac obiectul refacerii arboretele natural fundamentale de productivitate inferioară și arboretele total derivate de productivitate inferioară.

Din cele 5,1 ha arborete natural fundamentale și total derivate se refac, în deceniul I, 5,1 ha (arboretul din u.a. 120 E nu valorifică potențialul stațional, iar cel din u.a. 119 B are o compoziție necorespunzătoare, cât și o productivitate inferioară).

#### **1.4.7. Măsuri de gospodărire a arboretelor afectate de factori destabilizatori**

Factorii destabilizatori și modul de acțiune al acestora au fost prezentate în subcapitolul 4.8. al U.P. I Sărata.

În cuprinsul unității de producție studiată nu au fost identificate arborete afectate de factori destabilizatori și limitativi.

Factorii destabilizatori acționează permanent, așa că, pe durata aplicării amenajamentului, pot apare oricând efecte ale acțiunii acestora. Se recomandă urmărirea cu precădere a arboretelor artificiale și arboretelor situate în stațiuni cu condiții de sol și climă extreme.

Pe viitor se vor promova arboretele provenite din regenerare naturală, din sămânță, cu structuri verticale și compoziții apropiate de cele naturale, care asigură efecte economice maxime (în special pe termen lung) și îndeplinirea funcțiilor de protecție atribuite pădurilor din U.P. I Sărata.

## 1.5. Instalații de transport, tehnologii de exploatare și construcții forestiere

### 1.5.1. Instalații de transport

La realizarea acestei analize, au fost avute în vedere toate studiile și documentele disponibile. Situația actuală a rețelei instalațiilor de transport este prezentată în tabelul următor:

Evidența instalațiilor de transport

Tabelul 1.6.1.1.

Nr crt	Indicativul drumului	Denumirea drumului	Lungimea (km)			Suprafața deservită (ha)	Volum total deservit (m <sup>3</sup> )
			În pădure	În afara pădurii	Total		
<b>Drumuri existente</b>							
<b>A.1 Drumuri forestiere</b>							
1	FE 1	Tunsu - Sărata	3,3	1,0	4,3	180,2	11247
<b>Total drumuri forestiere (FE)</b>			<b>3,3</b>	<b>1,0</b>	<b>4,3</b>	<b>180,2</b>	<b>11247</b>
<b>A.2. Drumuri de exploatare</b>							
2	DE 1	Valea Muntelui	3,6	-	3,6	184,1	4421
3	DE 2	Valea Seacă	3,4	-	3,4	180,1	1455
<b>Total drumuri de exploatare (DE)</b>			<b>7,0</b>	<b>-</b>	<b>7,0</b>	<b>364,2</b>	<b>5876</b>
<b>TOTAL DRUMURI</b>			<b>10,3</b>	<b>1,0</b>	<b>11,3</b>	<b>544,4</b>	<b>17123</b>

Rețeaua instalațiilor de transport asigură o accesibilitate de 100% a fondului forestier total (considerând distanța maximă de colectare 1,2 km) și o densitate totală de 7,5 m/ha (din care 6,0 m/ha drumuri de exploatare și 1,5 m/ha drumuri de publice.

Drumurile existente au, în general, o stare satisfăcătoare, necesitând doar reparații curente.

Se consideră că accesibilitatea fondului forestier este suficient de bună în zonele în care se reglementează procesul de producție, de aceea **nu se propune construirea a noi drumuri forestiere.**

### 1.5.2. Tehnologii de exploatare

La exploatarea materialului lemnos se vor respecta restricțiile prevăzute de instrucțiunile în vigoare, privind termenele, modalitățile și perioadele de recoltare și transport.

Pentru o eficientă organizare a procesului de producție și pentru reducerea la minim a daunelor produse - arborilor ce rămân în picioare, semințșului utilizabil și solului – este necesar să existe o rețea de căi de colectare optim dimensionată și amplasată.

În cazul tratamentelor, tăierile vor începe din partea cea mai îndepărtată a subparcelelor, față de drum.

Se vor utiliza preferențial tractoare cu pneuri late, iar arborii de la marginea căilor de colectare vor fi protejați la colet. Pe versanții puternic înclinați, căile de colectare nu se vor deschide pe linia de cea mai mare pantă.

Se recomandă metoda de exploatare în trunchiuri și catarge sau a sortimentelor definitive la cioată.

În special în zona ariilor naturale protejate se va urmări să se mențină la un nivel favorabil turbiditatea apelor din rețeaua hidrografică și vor fi pe cât posibil protejate eventualele populații de plante și de animale de interes comunitar (mai ales speciile rare).

### **1.5.3. Construcții forestiere**

În cadrul U.P. I Sărata nu există construcții forestiere și nici nu se propun amenajarea de noi construcții.

## **1.6. Relația planului cu alte planuri și programe din zonă**

### **1.6.1. Legătura dintre amenajamentul silvic al U.P. I Sărata și managementul conservării ariilor naturale protejate din zonă**

Amenajamentul silvic al U.P. I Sărata are la bază principiile științifice moderne ale gospodăririi și dezvoltării durabile, de aceea este imperios necesar ca amenajamentul să facă parte integrantă din planul de management al ariilor naturale protejate din zonă (conform prevederilor Ordonanței de Urgență nr. 57/2007, Legii 46 / 2008 – Codul Silvic). Acesta și pentru că amenajamentul pune accent pe rolul mediogen remarcabil pe care îl îndeplinesc pădurile în totalitate (fie că fac parte din arii naturale protejate, fie că sunt limitrofe sau nu acestora) și totodată contribuie fundamental la menținere și îmbunătățirea biodiversității și stării de conservare a întregului fond forestier din zonă. O asemenea viziune de ansamblu este foarte importantă în special pentru animale și păsări, a căror habitat depășește în multe cazuri zona mai restrânsă a anumitor arii naturale protejate.

## **2. ASPECTELE RELEVANTE ALE STĂRII ACTUALE A MEDIULUI ȘI ALE EVOLUTIEI SALE ÎN SITUAȚIA NEIMPLEMENTĂRII PLANULUI SAU PROGRAMULUI PROPUȘ**

### **2.1. Elemente privind cadrul natural, specific unității de producție și protecție**

Teritoriul U.P. I Sărata este situat în sud-estul județului Sibiu, în Depresiunea Făgărașului, pe malul stâng al râului Olt, în bazinul Valea Sărata.

#### **2.1.1. Geologie**

Din punct de vedere geologic regiunea studiată cuprinde cristalinel format în fazele de evoluție neogene și cuaternare. Alcătuirea petrografică este dominată de șisturi sericitoase și cloritoase, cu intercalații de calcare. La poalele munților apar conglomerate, brescii, nisipuri și mai rar marne.

Substratul geologic de suprafață pe care s-au format solurile îl constituie deluviile, pe versanți și aluviile, pe locurile așezate.

#### **2.1.2. Geomorfologie**

Geografic, U.P. I Sărata este situată în sud-estul județului Sibiu, în Depresiunea Făgărașului, pe malul stâng al râului Olt, în bazinul Valea Sărata.

Unitatea geomorfologică predominantă este platoul.

Configurația terenului este variată, de la plană la cel mai frecvent ondulată.

Repartiția suprafețelor pe categorii de altitudine este cea din tabelul de mai jos.

Repartiția suprafețelor pe categorii de altitudine

Tabelul 2.1.2.1.

Categorii de altitudine (m)	Suprafața	
	ha	%
400 - 600	382,3	70
601 - 780	162,1	30
<b>Total U.P.</b>	<b>544,4</b>	<b>100</b>

După gradul de insolație s-a identificat următoarea repartiție pe expoziții:

Repartiția suprafețelor pe categorii de expoziție

Tabelul 2.1.2.2.

Categorii de expoziție	Suprafața	
	ha	%
însorite	346,2	64
parțial însorite	59,6	11
umbrite	138,6	25
<b>Total U.P.</b>	<b>544,4</b>	<b>100</b>

Înclinarea terenului este variată, suprafața fondului forestier este repartizată, pe categorii de înclinare a terenului, astfel:

Categoriile de înclinare	Suprafața	
	ha	%
< 16 <sup>o</sup>	484,7	89
16 – 30 <sup>o</sup>	59,7	4
<b>Total U.P.</b>	<b>544,4</b>	<b>100</b>

### **2.1.3. Hidrologie**

Pădurile studiate se află în bazinul Valea Sărata, cu ramificațiile: Valea Seacă și Valea Muntelui. Acestea se varsă prin pârâul Porumbacul în Râul Olt. Toate aceste pâraie au profile transversale în formă de U.

Orografia teritoriului, fragmentarea terenului, precum și precipitațiile bogate au favorizat dezvoltarea unei rețele hidrografice relativ dense. Perioadele sărace în precipitații (toamna) scad vizibil debitul apelor, fără însă a le seca.

Datorită rocilor compacte și a gradului ridicat de împădurire din amonte, scurgerea apei cu aluviuni în suspensie are valori mici, pâraiele având în general un debit echilibrat și un regim hidric percolativ, asigură necesarul de umiditate din sol.

### **2.1.4. Climatologie**

Conform clasificării climatice, unitatea studiată face parte din sectorul de climă de munte boreală, caracterizată printr-un climat relativ ploios, cu ierni reci și cu precipitații în tot cursul anului. Influența reliefului înalt al Munților Făgăraș pe fondul climatului zonal se realizează o stratificare climatică verticală ce influențează direct distribuția etajelor fitoclimatice.

#### **2.1.4.1. Regimul termic și de umiditate**

Este favorabil dezvoltării principalelor specii forestiere din cuprinsul acestei unități: fag, molid, gorun, diverse tari.

Temperatura medie anuală este de 9,0°C, cu variații în funcție de altitudine.

Temperatura medie a lunii celei mai calde este de 17-18°C; temperatura maximă absolută este de 38,6°C – august, iar cea minimă este de -31°C – februarie.

Primul îngheț are loc în jurul datei de 29 noiembrie, iar ultimul îngheț are loc în jurul luni martie.

Durata medie a perioadei de vegetație este de 150-170 zile. Se poate aprecia că temperatura reprezintă un factor limitativ pentru vegetația forestieră, deși înghețurile timpurii sau târzii pot provoca pagube semințurilor naturale și culturilor tinere.

#### **2.1.4.2. Regimul pluviometric, nebulozitatea și evapotranspirația**

Cantitatea medie anuală de precipitații este de 800 mm. Cele mai mari cantități de precipitații se înregistrează vara (508 mm) și cele mai mici iarna (100-150 mm).

Evaporația potențială are valoarea 641 mm, indicele de ariditate: 37, iar umezeala relativă a aerului 73%. În perioada iulie-septembrie se consemnează un excedent al evapotranspirației determinat de circulația puternică a aerului care duce la o uscăre superficială a solului și la un deficit de apă în straturile imediat subiacente.

Nebulozitatea atinge valori de 140 zile pe an, iar convecția termică determină apariția a 5-15 zile noroase pe lună în perioada mai-august.

În regiune cad adesea, în special vara, ploi cu caracter torrențial, sub formă de averse însoțite de descărcări electrice.

Durata medie a stratului de zăpadă este de 120 zile, iar grosimea sa medie de 40 cm.

Condițiile petrografice, climatice și biogeografice locale permit realizarea unei acumulări bogate de ape subterane.

#### **2.1.4.3. Regimul eolian**

Vânturile obișnuite sunt cele care bat din direcția vest și nord-est (frecvența medie - 31%). Viteza medie a vântului din direcția cea mai frecventă este de 3,4 m/s.

Vântul dominant este cel numit Masonul, care în anul 1988 a adus prejudicii arboretelor de fag din zonă.

Pentru a mări rezistența arboretelor la doborâturi de vânt, este indicat pe cât posibil în viitor să se respecte formulele de împădurire recomandate de actualul studiu.

#### **2.1.4.4. Indicatori sintetici ai datelor climatice**

Principali indicatori climatici, care au fost arătați mai sus, determină pentru actualul studiu, un climat temperat – continental de munte, caracterizat printr-un regim termic moderat, cu umiditate ridicată, cu veri scurte și ierni lungi și reci.

Concluziile ce se desprind ca urmare a analizei datelor climatice sunt:

- valorile extremelor termice pot fi letale pentru puietii de molid, fag și cvercinee ducând la pârlirea scoarței acestora – maximele, sau pot produce gelivuri și inimă roșie (fag) – minimele.

- corelația între regimul termic și cel pluviometric în timpul sezonului de vegetație favorizează dezvoltarea tuturor speciilor forestiere din unitate.

- inversiunea de temperatură este una dintre caracteristicile termice din zonă, ea având efecte negative asupra dezvoltării vegetației forestiere, datorită scurtării perioadei de vegetație

- nivelul apei freatice este afectat negativ, în urma construirii salbei de hidrocentrale de pe râul Olt mai ales în anii secetoși.

- regimul eolian este destul de moderat, dar uneori poate produce pagube mari.

Acest climat este favorabil dezvoltării principalelor specii forestiere din cuprinsul etajelor de vegetație: molid, fag și cvercinee.

#### **2.1.5. Soluri**

Factorii ecologici principali ce au influențat și au contribuit la formarea solurilor din U.P. I Sărata sunt: substratul litologic, clima, relieful, regimul hidrologic și vegetația.

Tipurile și subtipurile de sol identificate sunt următoarele:

## Evidența și răspândirea tipurilor de sol

Tabelul 2.1.5.1.

Nr. crt.	Clasa de soluri	Tipul de sol	Subtipul de sol	Codul	Succesiunea orizonturilor	Suprafața	
						ha	%
1.	Luvisouri (Argiluvisoluri)	Luvosol (Brun Luvic)	stagnic (pseudogleizat)	2407	Ao – Elw – Btx – C	346,6	64
<b>Total Luvisoluri</b>						<b>346,6</b>	<b>64</b>
2.	Cambisoluri	Eutricambosol (brun eumezobazic)	tipic	3101	Ao – Bv – C	110,1	20
			stagnic (pseudogleizat)	3109	Ao – Bvw – C	35,7	6
		Districambosol (brun acid)	tipic	3301	Ao – Bv – C	52,0	10
<b>Total Cambisoluri</b>						<b>197,8</b>	<b>36</b>
<b>TOTAL U.P.</b>						<b>544,4</b>	<b>100</b>

Pe cuprinsul teritoriului analizat cele mai des întâlnite tipuri și subtipuri de sol, sunt următoarele:

**Luvosol (brun luvic luvic)** ocupă 346,6 ha și se caracterizează prin succesiunea de orizonturi: Ao – Elw – Btx – C (stagnic (pseudogleizat)).

Face parte din clasa argiluvisolurilor carea au diagnostic orizontul B argiloiluvial (Btw). Solul se definește prin orizonturile Elw și Btw. Solurile brun luvice s-au format pe material parentaleca luturi, nisipuri, argile mai sărace în material calcice și feromagneziene. Vara solul se usucă la adâncime mare. Orizontul B este mai bogat în coloizi migrate în partea de sus, iar deasupra acestuia un orizont El sărac în argilă și materie organică.

Textura este mijlocie (luto-nisipoasă) în Ao, mijlocie către grosieră în Elw și mijlocie fină în Btw. Volumul edafic este submijlociu în general. Conținutul în substanțe nutritive este relativ bogat cu potasiu asimilat.

Fertilitatea este influențată de umiditate și grosimea fiziologică. Pe acest sol vegetează bine fagul.

**Eutricambosolul (brun eumezobazic)** ocupă 145,8 ha și se caracterizează prin succesiunea de orizonturi: Ao – Bv – C (subtipul tipic) și Ao – Bvw – C, subtipul stagnic (pseudogleizat).

Orizontul Ao brun-negricesc este intens humifer, luto-nisipos, cu structură glomerulară, fără schelet, afânat, (pH până la 4,93), conținut normal de humus (3,10-13,06%), grad de saturație în baze moderat-nesaturat, până la 37,58%, bine aprovizionat cu azot (0,16-0,67 g%).

Orizontul Bv este brun, moderat humifer, cu textură luto-nisipoasă și structură glomerulară, slab compact, acid (pH = 4,09-5,03), conținut în humus 2,32-7,24%, gradul de saturație în baze moderat-nesaturat, până la 38,64%, mediocru spre bine aprovizionate cu azot (0,12-0,37 g%).

Sunt soluri bine structurate, relativ saturate în cationi de calciu, bogate în substanțe nutritive și capacitate ridicată de aprovizionare cu apă. Fertilitatea mijlocie spre ridicată, pentru molid, fag și brad, are ca factori limitativi înclinarea mare și volumul edafic redus prin conținutul mare de schelet.

La subtipul stagnic (pseudogleizat) apare orizontul B pseudogleizarea (w). Acest subtip are calități cât și neajunsuri asemănătoare subtipului pseudogleizat al solului brun luvic prezentat mai sus.

**Districambosolul (brun acid)** ocupă 52,0 ha. Are succesiunea de orizonturi Ao – Bv – R(C), subtipul tipic.

Subtipul tipic este puternic până la moderat acid, cu PH cuprins între 4,1 – 5,2, bogat la moderat humifer, slab aprovizionat cu fosfor și potasiu și bine cu azot total

(0,56-0,67 g%), cu textură nisipo-lutoasă la luto-nisipoasă, structură șistoasă. Substratul litologic este reprezentat de șisturi cristaline.

Orizontul Ao are culoare brună și grosimea de cca. 15 cm. Orizontul Bv este de culoare brun-gălbuie și este gros de până la 130 cm.

Gradul de saturație în baze este sub 55% (28,85-39,81%), iar grosimea fiziologică este de 70-90 cm. Fertilitatea este superioară pentru fag, molid, brad și celelalte specii de amestec. Când crește proporția de schelet pe profil la 20-30%, fertilitatea solurilor brune acide scade la mijlocie.

Subtipul litic s-a format pe versanți cu expoziții diverse și înclinare în general de peste 25g .

Este asemănător celui tipic, dar cu apariția rocii (R) - formula de profil Ao – BvR – R. Substratul litologic este reprezentat de șisturi cristaline. Orizontul Ao are culoare brună și grosimea de maxim 10 cm. Orizontul BvR este de culoare brun-gălbuie, cu schelet de peste 50% și grosime de maxim 50-60 cm. Textura este luto-nisipoasă, iar structura este șistoasă. Solul este moderat humifer. Gradul de saturație în baze este sub 55%. Aciditatea este moderată. Grosimea fiziologică este de cca. 50 cm.

### **2.1.6. Tipuri de stațiune**

Factorii ecologici nu acționează în mod independent asupra vegetației forestiere, ci prin rezultanta lor. De multe ori apare o compensare a factorilor, dar aceasta nu se poate produce decât între anumite limite de toleranță. Atunci când aceste praguri sunt depășite, atât în plus cât și în minus, factorii respectivi devin limitativi pentru productivitatea și chiar răspândirea speciilor forestiere. În alte cazuri factorii de stres își pot conjuga acțiunea negativă.

Evidența și răspândirea teritorială a tipurilor de stațiune

Tipurile de stațiune întâlnite în U.P. I Sărata sunt următoarele:

Evidența și răspândirea tipurilor de stațiune

Tabelul 2.1.6.1.

Nr. crt.	Tipul de stațiune		Suprafața		Categorია de bonitate		
	Cod	Denumire	ha	%	Sup.	Mijl.	Inf.
<b>FM2 – etajul montan de amestecuri</b>							
1.	3.3.3.2	Montan de amestec Bm, brun edafic mijlociu, cu <i>Asperula – Dentaria</i>	69,3	13	-	69,3	-
<b>Total FM2 – etajul montan de amestecuri</b>			<b>69,3</b>	<b>13</b>	-	<b>69,3</b>	-
<b>FM1+FD4 – etajul montan – premontan de făgete</b>							
2.	4.4.2.0.	Montan-premontan de făgete Bm, brun, edafic mijlociu, cu <i>Asperula-Dentaria</i>	128,5	24	-	128,5	-
<b>Total FM1+FD4 – etajul montan – premontan de făgete</b>			<b>128,5</b>	<b>24</b>	-	<b>128,5</b>	-
<b>FD3 – etajul deluros de gorunete, făgete și goruneto - făgete</b>							
3.	5.1.5.2.	Deluros de gorunete-făgete Bm, brun mediu podzolit, edafic mijlociu	346,6	63	-	346,6	-
<b>Total FD3 – etajul deluros de gorunete, făgete și goruneto - făgete</b>			<b>346,6</b>	<b>63</b>	-	<b>346,6</b>	-
<b>TOTAL GENERAL</b>			<b>544,4</b>	<b>100</b>	-	<b>544,4</b>	-

### 2.1.7. Tipuri de pădure

Dacă în capitolele anterioare au fost subliniate, în primul rând, influențele factorilor abiotici asupra pădurii, merită menționat că și biocenoza forestieră acționează asupra biotipului, creându-și un mediu specific.

Evidența tipurilor naturale de pădure

Tipurile de pădure identificate sunt prezentate în tabelul de mai jos:

Evidența tipurilor naturale de pădure

Tabelul 2.2.8.1.

Nr. crt.	Tip de stațiune	Tip de pădure		Suprafața		Productivitatea naturală (ha)		
		Cod	Denumire	ha	%	Sup.	Mij.	Inf.
<b>FM2 – etajul montan de amestecuri</b>								
1.	3.3.3.2	134.1	Amestec de rășinoase și fag pe soluri schelete (m)	52,0	10	-	52,0	-
		411.4	Făget montan pe soluri schelete cu floră de mull (m)	17,3	3	-	17,3	-
<b>Total FM2 – etajul montan de amestecuri</b>				<b>69,3</b>	<b>13</b>	-	<b>69,3</b>	-
<b>FM1+FD4 – etajul montan – premontan de făgete</b>								
2.	4.4.2.0.	411.4	Făget montan pe soluri schelete cu floră de mull (m)	95,3	17	-	95,3	-
		431.2	Făgeto-cărpinet cu floră de mull (m)	33,2	6	-	33,2	-
<b>Total FM1+FD4 – etajul montan – premontan de făgete</b>				<b>128,5</b>	<b>23</b>	-	<b>128,5</b>	-
<b>FD3 – etajul deluros de gorunete, făgete și goruneto - făgete</b>								
3.	5.1.5.2.	531.5	Șleau de deal pe platouri, cu gorun și fag (m)	346,6	64	-	346,6	-
<b>Total FD3 – etajul deluros de gorunete, făgete și goruneto - făgete</b>				<b>346,6</b>	<b>64</b>	-	<b>346,6</b>	-
<b>Total general</b>				<b>544,4</b>	<b>100</b>	-	<b>544,4</b>	-

Din cele prezentate, se constată că tipurile de pădure sunt cele de productivitate mijlocie (100%), reflectând bonitatea stațională.

## 2.2. BIODIVERSITATEA

### 2.2.1. Măsurile de conservare a biodiversității

Conservarea biodiversității a constituit un deziderat de prim ordin în elaborarea amenajamentului, începând de la principiile amenajamentului și stabilirea bazelor de amenajare și până la stabilirea măsurilor de gospodărire de detaliu necesare fiecărui arboret, indiferent de funcția prioritară pe care o îndeplinește acesta.

Conservarea biodiversității s-a urmărit a se realiza atât prin măsuri generale favorabile biodiversității (acestea fiind urmărite la nivelul fiecărui arboret, oricare ar fi funcțiile atribuite pe care acesta le îndeplinește, respectiv subunitatea de gospodărire din care face parte), cât și prin măsuri specifice (urmărite la nivelul pădurilor din ariile naturale protejate).

Dintre măsurile generale, menite să asigure conservarea diversității biologice la nivel genetic, intraspecific și interspecific amintim:

- promovarea cu prioritate a regenerării naturale a arboretelor cu prilejul aplicării tratamentelor silviculturale;
- utilizarea de material genetic de proveniență locală, în cazul în care se recurge la regenerare artificială;

- conservarea ecotipurilor climatice, edafice și biotice prin măsurile propuse;
- menținerea unui amestec optim de specii la nivelul fiecărui arboret, prin promovarea tuturor speciilor principale adaptate condițiilor staționale locale, potrivit tipului natural de ecosistem;
- extragerea speciilor alohtone cu ocazia aplicării intervențiilor silvotehnice, atunci când acestea devin invazive;
- menținerea subarboretului cu prilejul efectuării intervențiilor silvotehnice, cu excepția situațiilor în care afectează mersul regenerării în arboretele bătrâne în curs de regenerare sau dezvoltarea arboretelor tinere;
- menținerea terenurilor pentru hrana faunei sălbatice, în vederea conservării biodiversității speciilor de plante ierboase, respectiv menținerea unei suprafețe mozaicate, din punct de vedere al categoriilor de habitate;
- păstrarea unor arbori morți (sau în curs de uscarea) "pe picior" și "la sol", cu prilejul efectuării tăierilor de regenerare și a lucrărilor de îngrijire și conducere;
- realizarea unei structuri echilibrate pe clase de vârstă întrucât, fiecare clasă de vârstă este însoțită de un anumit nivel al biodiversității;
- conducerea arboretelor la vârste mari, care să mențină un nivel ridicat al biodiversității, în special la nivelul descompunătorilor;
- protejarea habitatelor marginale sau fragile, păduri situate pe grohotișuri și stâncării, precum cele de limită.

Măsurile specifice, alături de speciile de animale și tipurile de habitate importante din punct de vedere conservativ, care se întâlnesc în U.P. I Sărata, sunt detaliate în subcapitolul următor. Tot acolo se prezintă și starea de conservare a acestora, sunt analizate cauzele care au afectat negativ starea de conservare a anumitor arborete și sunt detaliate măsurile necesare pentru reabilitare.

## **2.2.2. Conservarea biodiversității în ariile naturale protejate din U.P. I Sărata**

Coordonatele geografice (STEREO 70) ale amplasamentului planului sunt prezentate sub formă de vector în format digital cu referință geografică, în sistem de proiecție națională STEREO 1970.

### **2.2.2.1. Arii naturale protejate de interes național**

Pădurile U.P. I Sărata nu fac parte din arii naturale protejate de **interes National**.

### **2.2.2.2. Arii naturale protejate de interes comunitar**

Odată cu extinderea rețelei europene Natura 2000 în România, în zona pădurilor U.P. I Sărata, se constituie următoarele arii naturale de interes comunitar:

- situl de importanță comunitară ROSCI0122 Munții Făgăraș;
- aria de protecție specială avifaunistică ROSPA0098 Piemontul Făgăraș.

### **ROSCI0122 Munții Făgăraș**

Situl de importanță comunitară - **ROSCI0122 Munții Făgăraș**, în suprafață de 198620,00 ha, este situat în zona centrală a României.

Aria protejată menționată este situată în regiunea biogeografică Alpină.

Evidența parcelor din ROSCI0122 Munții Făgăraș și ROSPA0098 Piemontul Făgăraș: Tabelul 2.2.2.1

Nr. crt	Aria naturală protejată	Parcelle componente	Suprafața	
			ha	%
1	ROSCI0122 Munții Făgăraș și ROSPA0098 Piemontul Făgăraș	118 %, 119, 120%, 121%, 122%, 123%, 124% , 125%, 126-127, 128%, 146, 147%, 148%, 149%, 150%, 155%	251,2	46
2	ROSPA0098 Piemontul Făgăraș	118 %, 120%, 121%, 122%, 123%, 124%, 125%, 128%, 147%, 148%, 149%, 150%, 151, 152%; 153-154, 155%	293,2	54
<b>Total suprafață</b>			<b>544,4</b>	<b>100</b>

În sit (conform O.M. 1156/2016 și Planului de management ) sunt menționate următoarele tipuri de habitate de interes comunitar (habitatele notate cu \* sunt considerate prioritare la nivel european):

- 3220 Vegetație erbacee de pe malurile râurilor montane;
- 3230 Vegetație lemnoasă cu *Myricaria germanica* de-a lungul râurilor montane;
- 3240 Vegetație lemnoasă cu *Salix eleagnos* de-a lungul râurilor montane;
- 4060 Tufărișuri alpine și boreale;
- 4070\* Tufărișuri cu *Pinus mugo* și *Rhododendron myrtifolium*;
- 4080 Tufărișuri cu specii sub-arctice de *Salix*;
- 6150 Pajiști boreale și alpine pe substrat silicios;
- 6230\* Pajiști montane de *Nardus* bogate în specii, pe substrat silicioase;
- 6410 Pajiști cu *Molinia* pe soluri calcaroase, turboase sau argiloase;
- 6430 Comunități de lizieră cu ierburi înalte, higrofile, de la nivelul câmpiilor până la cel montan și alpin;
- 6520 Fânețe montane;
- 7240\* Formațiuni pioniere alpine din *Caricion bicoloris – atrofuscae*;
- 8110 Grohotișuri silicioase din etajul montan până în cel alpin;
- 8120 Grohotișuri calcaroase și de șisturi calcaroase, din etajul montan până în alpin;
- 8220 Versanți stâncoși cu vegetație chasmofitică, pe roci silicioase;
- 9110 Păduri de fag de tip *Luzulo – Fagetum*;
- 9130 Păduri de fag de tip *Asperulo – Fagetum*;
- 9150 Păduri medio-europene de fag, din *Cephalanthero – Fagion*;
- 9170 Păduri de stejar cu carpen, de tip *Galio – Carpinetum*;
- 9180\* Păduri din *Tilio – Acerion*, de pe versanți abrupti, grohotișuri și ravene;
- 91E0\* Păduri aluviale cu *Alnus glutinosa* și *Fraxinus excelsior*;
- 91V0 Păduri dacice de fag;
- 9410 Păduri acidofile de *Picea abies* din etajul montan.

Habitatele marcate sunt cele întâlnite în cadrul suprafeței analizate de prezentul studiu.

Starea de conservare a tipului de habitat din punct de vedere al structurii și al funcțiilor specifice al habitatelor întâlnite în cadrul suprafeței analizate de prezentul studiu este în general favorabilă.

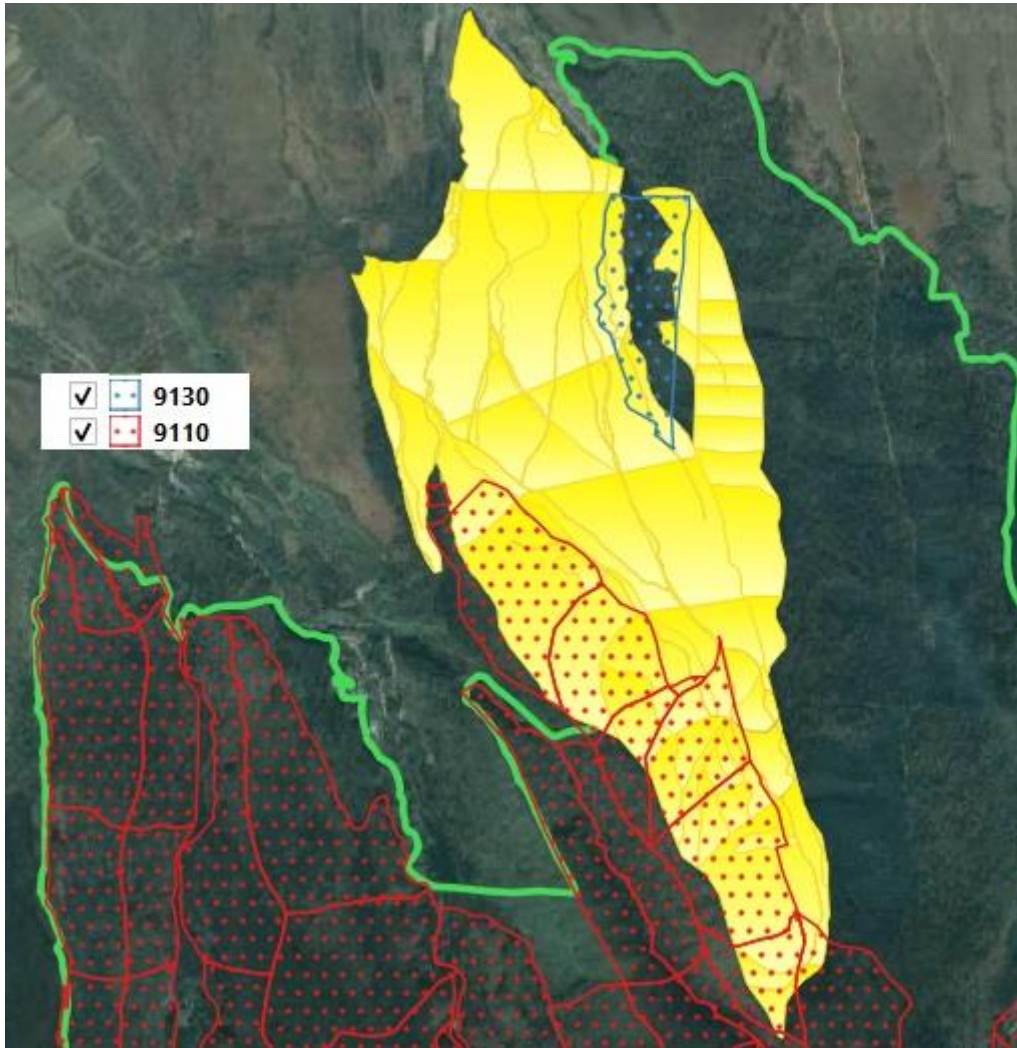
Correspondența între tipurile de pădure naturale (descrise de Pașcovchi și Leandru în 1958) și cele de habitate de importanță comunitară („habitate Natura 2000”), s-a făcut conform lucrării „Habitatele din România – Modificări conform

amendamentelor propuse de România și Bulgaria la Directiva Habitate (92/43/EEC)” (Doniță et al. 2005b). Această corespondență este prezentată în tabelul următor.

Habitate Natura 2000 prezente pe suprafața U.P.I Sărata, ce se suprapune cu Siturile Natura 2000 ROSCI0122 Munții Făgăraș și ROSPA0098 Piemontul Făgăraș

Tabelul 2.1.1.1.

TIP HABITAT				TIP PĂDURE			
NATURA 2000		ROMÂNESC		COD	DENUMIRE	Suprafață	
COD	DENUMIRE	COD	DENUMIRE			ha	%
9110	Păduri de fag de tip Luzulo-Fagetum	R4102	Păduri sud-est carpatice de molid ( <i>Picea abies</i> ), fag ( <i>Fagus sylvatica</i> ) și brad ( <i>Abies alba</i> ) cu <i>Hieracium rotundatum</i>	134.1	Amestec de rășinoase și fag pe soluri schelete (m)	52,0	10
<b>Total</b>						<b>52,0</b>	<b>10</b>
9130	Păduri de fag de tip Asperulo-Fagetum	R4118	Păduri dacice de fag ( <i>Fagus sylvatica</i> ) și carpen ( <i>Carpinus betulus</i> ) cu <i>Dentaria bulbifera</i>	431.2	Făgeto-cărpinet cu floră de mull (m)	33,2	6
<b>Total</b>						<b>33,2</b>	<b>6</b>
91V0	Păduri dacice de fag (Symphyto-Fagion)	R4109	Păduri sud-est carpatice de fag ( <i>Fagus sylvatica</i> ) cu <i>Symphytum cordatum</i>	411.4	Făget montan pe soluri schelete cu floră de mull (m)	112,6	21
<b>Total</b>						<b>112,6</b>	<b>21</b>
Altele				531.5	Șleau de deal pe platouri, cu gorun și fag (m)	346,6	63
<b>Total</b>						<b>346,6</b>	<b>63</b>
<b>TOTAL GENERAL</b>						<b>544,4</b>	<b>100</b>



Habitatul 91V0 nu se regaseste in planul de management suprapus cu suprafata UP I Sarata, dar in teren exista (ua 118A,120B,120C,120D,120E ,121A,121C,122A,122B, 123A,123B,125A)

**Specii de interes comunitar prezente pe suprafata și în imediata vecinatatea U.P.I Sărata**

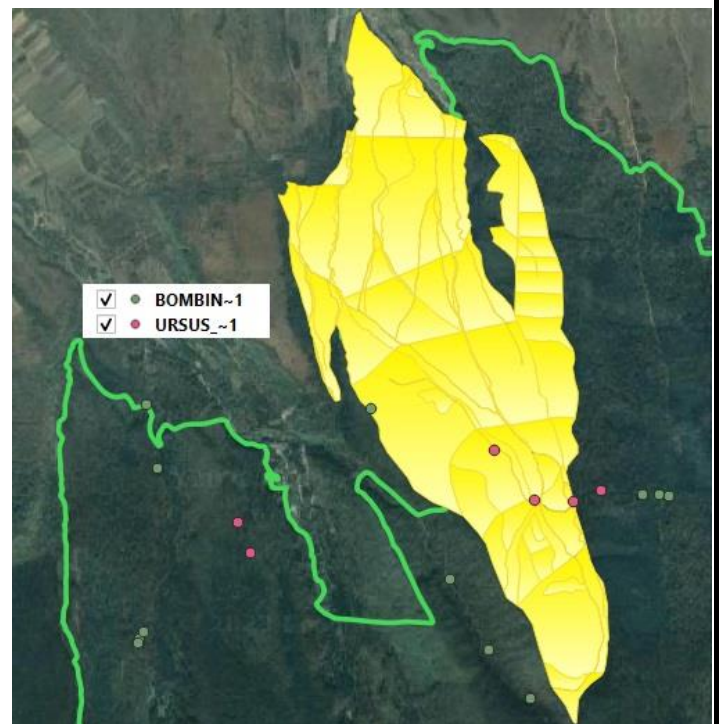
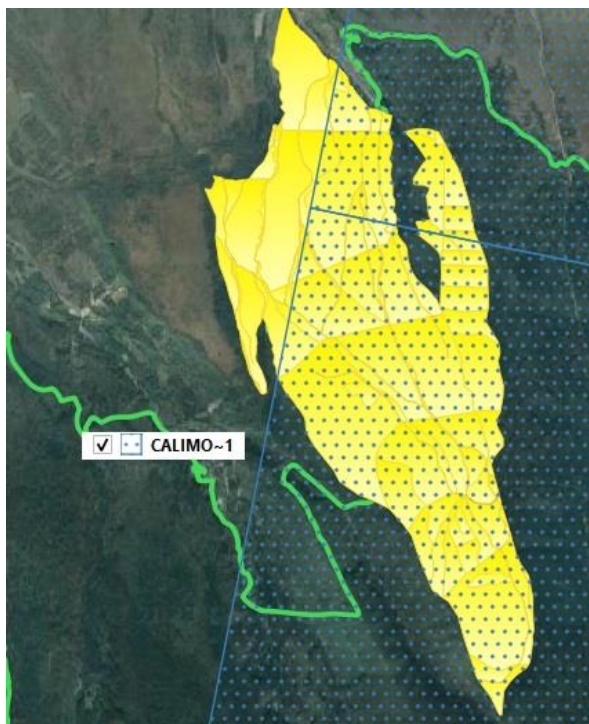
Pe baza observatiilor din teren si a analizei informatiilor din literatura de specialitate s-au identificat speciile de inters comunitar care sunt regasite in arealul de implementare a planului de amenajare a padurilor analizat. Specii existente în aria studiata sunt enumerate în continuare.

## ROSCI0122 MUNȚII FĂGĂRAȘ

Specii existente in aria studiata, enumerate in Anexa II a Directivei Consiliului 92/43/CEE

Tabelul 2.2.1.

Specie	Prezent/Absent în zona de desfășurare a lucrărilor	
<b>Specii de mamifere</b>		
<i>Canis lupus</i> (Lup cenușiu)		A
<i>Ursus arctos</i> (Urs brun)	P	
<i>Lynx linx</i> (râsul)		A
<i>Rhinolophus hipposideros</i> (liliacul mic cu potcoavă)		A
<b>Amfibieni</b>		
<i>Bombina variegata</i> (buhai de baltă cu burta galbenă)	P	
<b>Specii de pești</b>		
<i>Barbus meridionalis</i> (mreana vânătă)		A
<i>Cottus gobio</i> (Zglăvoaca)		A
<b>Specii de nevertebrate</b>		
<i>Callimorpha quadripunctaria</i> (Fluturele vârgat)	P	
<i>Pholidoptera transsylvanica</i> (cosasul transilvan)		A

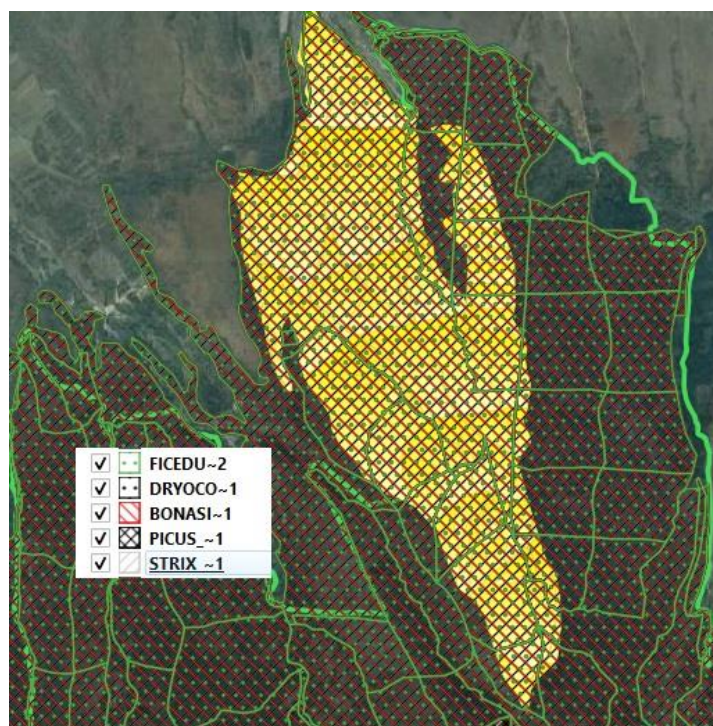


## ROSPA0098 Piemontul Făgăraș

Specii de păsări existente in aria studiata, enumerate in Anexa I a „Directivei Păsări”

Tabelul 2.2.5.

Specie	Prezent/Absent în zona de desfășurare a lucrărilor	
<b>Specii de păsări</b>		
<i>Strix uralensis</i> (huhurezul mare)	P	
<i>Ficedula parva</i> (muscarul mic)	P	
<i>Ficedula albicollis</i> (muscarul gulerat)		A
<i>Dryocopus martius</i> (ciocănitoarea neagră)	P	
<i>Dendrocopos leucotos</i> (ciocănitoarea cu spatele alb)		A
<i>Dendrocopos medius</i> (ciocănitoarea de stejar)		A
<i>Bonasa bonasia</i> (ierunca)	P	
<i>Aquila chrysaetos</i> (Acvila de munte)		A
<i>Aquila pomarina</i> (acvilă tipătoare mică)		A
<i>Ciconia ciconia</i> (barză albă)		A
<i>Ciconia nigra</i> (barză neagră)		A
<i>Circaetus gallicus</i> (serpar)		A
<i>Circus aeruginosus</i> (erete de stuf)		A
<i>Circus cyaneus</i> (erete vânăt)		A
<i>Crex crex</i> (cristel de câmp)		A
<i>Falco peregrinus</i> (soim călător)		A
<i>Lanius collurio</i> (sfrâncioc roșiatic)		A
<i>Lullula arborea</i> (ciocârlie de pădure)		A
<i>Pernis apivorus</i> (viespar)		A
<i>Picus canus</i> (ghionoaie sură)	P	



### **2.2.3. Specii de mamifere prezente pe suprafața U.P. I Sărata**

Pentru evaluarea prezenței acestor specii în zona aferentă planului de amenajare a fondului forestier s-au prelucrat datele obținute în baza observațiilor proprii din teren și cele existente în literatura de specialitate.

Studiile noastre pe teren au evidentiat faptul ca întreaga zonă este utilizată de cele trei specii de carnivore mari, monitorizarea urmelor indicând zone sau spații cu rol de refugiu, zone cheie pentru reproducere, hranire, etc.

Având în vedere cele precizate anterior, gospodărirea fondului forestier / planul de amenajare a pădurii nu va avea impact semnificativ asupra lor și nu va cauza schimbări în ceea ce privește starea de conservare a speciilor și populațiilor de mamifere.

Mai mult, prin soluțiile tehnice propuse în amenajament, respectiv menținerea structurii arboretelor mature / bătrâne în proporție foarte mare, toate aceste specii pot fi avantajate, deoarece habitatul forestier este mai complex, oferta trofică mai bogată și variată, posibilitățile de reproducere crescute etc.

Specii de mamifere prezente pe suprafața Amenajamentului Silvic sunt: *Canis Ursus arctos*. Se poate aprecia, conform Planului de Management, că starea de conservare este favorabilă. Aceasta se datorează faptului că: - o suprafață importantă (7 %) este supusă regimului de conservare deosebită, în care intervențiile silviculturale se fac mai rar și cu intensitate mai redusă, iar arborii sunt menținuți până la vârste apropiate de limita longevității fiziologice; - în fondul productiv, (S.U.P. A care reprezintă 93 % din suprafața păduroasă), prin planificarea tăierilor de regenerare în spiritul continuității recoltelor pe o durată de 110 ani, se va realiza un mozaic de habitate naturale aflate în diverse stadii de dezvoltare. Totodată se va asigura liniștea necesară în perioada de împerechere a acestor specii.

### **2.2.4. Specii de amfibieni prezente pe suprafața Amenajamentului Silvic**

Cercetările la nivel ecosistemic realizate în cuprinsul amenajamentului silvic analizat ne îndreptățesc să afirmăm că există o adevărată rețea de habitate disponibile pentru amfibieni, afectarea lor de către intervenția antropică fiind practic lipsită de un impact semnificativ. Complexul de zone umede temporare și permanente, reprezentate de bălți și băltoace cu apă stagnantă care se formează primăvara la topirea zăpezilor și sunt întreținute de rețeaua fină de izvoare și pâraie cu apă limpede și curată permit supraviețuirea la nivel metapopulațional a speciilor prezente.

Specia de amfibieni prezentă pe suprafața Amenajamentului Silvic este *Bombina variegata*. Se apreciază că Buhaiul de baltă cu burta galbenă poate fi întâlnit în bălțile temporare din fondul forestier proprietate privată a Composesoratului Foștilor Coloni Sărata. Conform Planului de Management starea de conservare a populației de buhai de baltă este favorabilă. Pentru buhaiul de baltă este importantă menținerea bălților temporare în care acesta se reproduce.

### **2.2.5. Specii de pești prezente pe suprafața Amenajamentului Silvic**

Râurile și pâraiele, denumite pe larg ape curgătoare, formează o rețea hidrografică caracterizată de un bazin de recepție, forme ale albiei specifice și tipuri

de cursuri influențate de factori geografici (climă, expoziție, poziția geografică, etc). Aceste caracteristici determină particularitățile curgerii unui râu (regimul hidrologic al râului) care influențează existența unor anumite habitate sau chiar microhabitate favorabile speciilor de pești. În drumul său de la izvoare la vărsare râurile străbat diverse formațiuni geologice, categorii de pantă, etc. fapt ce determină o morfologie (formă a albiei râului) diferențiată pe întreg parcursul său.

În general forma albiei în plan longitudinal a râurilor poate fi de mai multe tipuri: alternanțe prag-bazin, în cascadă, alternanțe bazine-curs cu ape repezi, alternanțe pragape repezi etc. La acestea se adaugă formele în plan realizate de către râu la interacțiunea sa cu diverși agenți (roca, vegetația, etc): brațe moarte, popine, cursuri secundare, grinduri, zătoane, etc.

Aceste tipuri de forme ale albiei se constituie ca habitate favorabile pentru numeroase specii de pești, printre care se numara *Barbus meridionalis* (mreana vânătă) și *Cottus gobio* (Zglăvoaca).

În ceea ce privesc speciile, criteriu de pești, relevanta datelor asupra populațiilor existente nu a reprezentat criteriu de desemnare ca sit de importanță primară pentru conservarea acestora. Astfel, pentru speciile de pești, criteriu, au fost desemnate 27 de astfel de areale a caror protecție va garanta ocrotirea și menținerea acestor specii în România.

Speciile de pește protejate nu sunt prezente pe suprafața Amenajamentului Silvic conform hărții de distribuție a habitatelor.

#### **2.2.6. Specii de nevertebrate prezente pe suprafața Amenajamentului Silvic**

- fluturi: *Callimorpha quadripunctaria* (Fluturele vărgat). Fluturele vărgat preferă marginile de pădure bogate în vegetație, luminișurile din pădure, marginile drumurilor forestiere și al pâraielor. Are un singur zbor din luna iunie până în luna august. Starea de conservare, conform Planului de management, se apreciază a fi favorabilă. Suprafața importantă a pădurilor supuse regimului de conservare deosebită și menținerea stării naturale a pajiștilor din fondul forestier (terenurilor pentru hrana vânatului), evitându-se suprapășunatul, constituie premisa menținerii stării favorabile de conservare a acestor specii și a lepidopterelor în general.

În cadrul tabelului de mai jos este evaluată corespondența dintre fiecare unitate amenajistică în parte și suprapunerea cu speciile Natura 2000.

Unitatea amenajistică	Suprafața (ha)	Sup	Gr. funct.	Consist	Varsta act.	Lucrări propuse	Compoziția actuală	Compoziția tel	Crt	Structura	Volum Total -MC-	Volum de extras -MC-	Volum extras până în acest moment -MC-	Tipuri de păduri	Existența habitatelor și speciilor	Impactul lucrărilor propuse prin amenajament
118 A	6,6	A	1-1C5Q5R	0,7	110	T.Progres.(Insam)	8FA1MON1CA	7FA1MO1BR1DT	natural	relativechien	3333	1100		4114	DA	Impact pozitiv nesemnificativ
119 A	36,3	K	1-5H1C5Q5R	0,7	95	T.Igiena	7MO1FA2CA	7MO2FA1CA	natural	relativ echien	14157			1341	DA	Neutru
119 B	2,3	A	1-1C5Q1R	0,7	95	T.Rase,Impaduriri	2FA1MO7CA	6MO2BR2PAM	derivat	relativ echien	387	387		1341	DA	Impact pozitiv nesemnificativ
120 A	13,4	A	1-1C5Q5R	0,7	95	T.Igiena	7MO2FA1BR	7MO2FA1BR	natural	relativ echien	5615		229	1341	DA	Neutru
120 B	4,5	A	1-1C5R5Q	0,8	95	T.Igiena	10FA	9FA1DT	natural	relativ echien	1584			4114	DA	Neutru
120 C	1,5	A	1-1C5R5Q	0,8	10	Degajari	7MO2FA1CA	5MO4FA1BR	natural	relativ echien				4114	DA	Impact pozitiv nesemnificativ
120 D	1,9					Impaduriri		6FA3MO1BR	natural	relativ echien					DA	Impact pozitiv nesemnificativ
120 E	2,8	A	1-1C5Q5R	0,7	110	T.Progres(Insam)	4FA1MO5CA	6FA3MO1PAM	natural	relativ echien	674	222		4114	DA	Impact pozitiv nesemnificativ
121 A	6,1	A	1-1C5Q5R	0,7	110	T.Progres(Insam)	10FA	9FA1MO	natural	relativ echien	3203	1078		4114	DA	Impact pozitiv nesemnificativ
121 B	4,3	A	1-1C5Q5R	0,8	95	T.Igiena	6FA1MO3CA	6FA2MO2CA	natural	relativ echien	1355			4312	DA	Neutru
121 C	4,7	A	1-1C5Q5R	0,9	20	Curatiri	10FA	7FA2MO1DT	natural	relativ echien	136	18		4114	DA	Impact pozitiv nesemnificativ
122 A	12,1	A	1-1C5Q5R	0,7	120	T.Progres(Insam, P.Lumina)	10FA	10FA	natural	relativ echien	4344	2250	1280	4114	DA	Impact pozitiv nesemnificativ
122 B	17,4	A	1-1C5Q5R	0,8	20	T.Igiena	10FA	8FA1MO1BR	natural	relativ echien	452			4114	DA	Neutru
123 A	3,0	A	1-1C5Q5R	0,6	140	T.Progres(P.Lumina)	3MO5FA1BR1ST	5FA3MO1BR1ST	natural	relativ echien	1638	819		4114	DA	Impact pozitiv nesemnificativ
123 B	48,2	A	1-1C5Q5R	0,7	120	T.Igiena	10FA	10FA	natural	relativ echien	16822			4114	DA	Neutru
124	11,3	A	1-1C5Q5R	0,9	35	Rarituri	5FA3MO2CA	6FA3MO1DT	natural	relativ echien	1672	309		4312	DA	Impact pozitiv nesemnificativ
125 A	3,8	A	1-1C5Q5R	0,8	75	T.Igiena	4FA5MO1CA	5FA4MO1CA	natural	relativ plurien	1479			4312	DA	Neutru
126 A	6,0	A	1-1C5Q5R	0,6	140	T.Progres(P.Lumina)	5FA3ST1MO1CA	5FA3ST1MO1CA	natural	relativ plurien	1776	888		5315	DA	Impact pozitiv nesemnificativ

**RAPORT DE MEDIU**  
**UP I Sărata**

126 B	14,4	A	1-1C5Q5R	0,8	80	T.Igiena	5FA4MO1CA	5FA4MO1CA	natural	relativ plurien	5659			5315	DA	Neutru
127 A	3,5	A	1-1C5Q5R	0,6	5	Ingrijirea Semintisului	6FA2MO2BR	5FA3MO2BR	natural	relativ echien				5315	DA	Neutru
127 B	3,4	A	1-1C5Q5R	0,4	130	T.Progres(R acord)	4FA4ST1BR1CA	7FA2MO1ST	natural	relativ plurien	680	680	668	5315	DA	Impact pozitiv nesemnificativ
127 C	4,5	A	1-1C5Q5R	0,6	5	Ingrijirea Semintisului	5FA2MO3BR	6FA2MO2BR	tanar nedefinit	relativ echien				5315	DA	Impact pozitiv nesemnificativ
127 D	5,7	A	1-1C5Q5R	0,5	130	T.Progres(R acord)	3FA4ST1MO1BR1CA	4FA2MO2BR2ST	natural	relativ plurien	1151	1151		5315	DA	Impact pozitiv nesemnificativ
128 A	4,5	A	1-1C5Q5R	0,8	20	Curatiri	2MO1BR2FA1ST3CA1DM	3FA2MO2BR2ST1CA	derivat	relativ echien	169	25	33	5315	DA	Impact pozitiv nesemnificativ
128 B	5,5	A	1-1C5Q5R	0,4	130	T.Progres(R acord)	5FA1ST2GO2CA	5FA3ST1MO1BR	natural	relativ plurien	545	545	560	5315	DA	Impact pozitiv nesemnificativ
146 C	12,9	A	1-1C5Q5R	0,8	20	T.Igiena	2FA3MO1GO3CA1DM	3FA3GO3MO1CA	natural	relativ echien	542			5315	DA	Neutru
146 D	0,4	A	1-1C5Q5R	0,7	110	T.Igiena	9FA1CA	9FA1CA	natural	relativ plurien	117			5315	DA	Neutru
147	17,6	A	1-1C5Q5R	0,8	35	Rarituri/0,5s	6MO3FA1CA	4FA6MO	derivat	relativ echien	3643	311		4312	DA	Impact pozitiv nesemnificativ
148	28,0	A	1-1C5Q5R	0,7	25	T.Igiena	3MO2FA3CA2PLT	4FA4MO2CA	derivat	relativ plurien	3388			5315	DA	Neutru
149	25,5	A	1-1C5Q5R	0,7	25	T.Igiena	2MO3FA3CA1PLT1ME	5FA3MO2CA	derivat	relativ plurien	2500			5315	DA	Neutru
150	28,9	A	1-1C5Q5R	0,7	25	T.Igiena	4MO1FA3CA1ME1DM	3FA5MO2CA	derivat	relativ plurien	3410			5315	DA	Neutru
151	20,7	A	1-1C5Q5R	0,7	25	T.Igiena	3MO2FA3CA1ME1DM	4FA4MO2CA	derivat	relativ plurien	1988			5315	DA	Neutru
152	48,8	A	1-1C5Q5R	0,8	25	Rarituri/0,5s	2MO1FA3CA2PLT1ME1SAC	3FA4MO2CA1DM	derivat	relativ plurien	4928	477		5315	DA	Impact pozitiv nesemnificativ
153	45,5	A	1-1C5Q5R	0,8	25	Rarituri /0,5s	3MO1FA3CA1PLT1ME1SAC	3FA4MO2CA1DM	derivat	relativ plurien	4961	480		5315	DA	Impact pozitiv nesemnificativ
154	48,5	A	1-1C5Q5R	0,8	30	Rarituri /0,5s	3MO1FA3CA2PLT1ME	3FA4MO2CA1DM	derivat	relativ plurien	4900	423		5315	DA	Impact pozitiv nesemnificativ
155 A	39,0	A	1-1C5Q5R	0,8	30	T.Igiena	2MO2FA4CA1ME1PLT	4FA3MO3CA	derivat	relativ plurien	4368			5315	DA	Neutru
155 B	0,9					Impaduriri		3GO2ST2PAM3MO							DA	Neutru

## Speciile existente in sit care pot fi afectate prin implementarea planului

(Planul de management integrat al Siturilor Natura 2000 – ROSCI0122 Munții Făgăraș)

În sit au fost enumerate (conform O.M. 1156/2016) următoarele specii de interes comunitar (speciile notate cu \* sunt considerate prioritare la nivel european):

a) mamifere: *Canis lupus* (lupul), *Lutra lutra* (vidra), *Lynx lynx* (râsul), *Myotis blythii* (liliacul comun mic), *Rhinolophus hipposideros* (liliacul mic cu potcoavă) și *Ursus arctos* (ursul);

b) amfibieni: *Bombina variegata* (buhaiul de baltă cu burta galbenă), *Triturus cristatus* (tritonul cu creastă) și *Triturus montandoni* (tritonul carpatic);

c) pești: *Barbus meridionalis* (mreana vânătă), *Cottus gobio* (zglăvoaca), *Eudontomyzon mariae* (cicarul) și *Gobio uranoscopus* (chetrarul);

d) plante: *Campanula serrata* (Clopoțel);

e) nevertebrate: *Callimorpha quadripunctaria* (fluturele vărgat), *Carabus hampei* (carabul mătășos), *Chilostoma banaticum* (melcul carenat bănățean), *Euphydryas aurinia* (fluturele auriu), *Lucanus cervus* (rădașca), *Lycaena dispar* (fluturașul purpuriu), *Morimus funereus* (croitorul cenușiu), *Ophiogomphus cecilia* (specie de libelulă), *Osmoderma eremita* (gândacul sihastru), *Pholidoptera transsylvanica* (cosașul transilvan), *Phryganophilus ruficollis* (specie de coleopter), *Rosalia alpina* (croitorul de fag) și *Stephanopachtys substriatus* (specie de coleopter). Deși nu au fost făcute studii pentru identificare în fondul forestier proprietate private aparținând Composesoratului Foștilor Coloni Sărata, se poate aprecia ca probabilă prezența în păduri a speciilor: *Carabus hampei*, *Chilostoma banaticum*, *Lucanus cervus*, *Morimus funereus*, *Osmoderma eremita*, *Phryganophilus ruficollis*, *Rosalia alpina* și *Stephanopachtys substriatus*. La lizierele din partea altitudinală inferioară a sitului, se poate regăsi *Callimorpha quadripunctaria*, iar în poienele destinate vânatului sau necesităților administrației s-ar putea întâlni: *Lycaena dispar*, *Euphydryas aurinia* și *Ophiogomphus cecilia* (aceasta doar în apropierea apelor) și *Pholidoptera transsylvanica*.

## SITUL DE IMPORTANȚĂ COMUNITARĂ - ROSPA0098 PIEMONTUL FĂGĂRAȘ

Speciile de păsări identificate în sit și enumerate în anexa I a „Directivei Păsări” sunt: *Aquila pomarina* (acvila țipătoare mică), *Bonasa bonasia* (ierunca), *Ciconia Ciconia* (barza albă), *Circaetus gallicus* (șerparul), *Circus cyaneus* (eretele vânăt), *Circus aeruginosus* (eretele de stof), *Crex crex* (cristelul de câmp), *Dendrocopos leucotos* (ciocănitoarea cu spatele alb), *Dendrocopos medius* (ciocănitoarea de stejar), *Dendrocopos syriacus* (ciocănitoarea de grădini), *Dryocopus martius* (ciocănitoarea neagră), *Ficedula albicollis* (muscarul gulerat),

## **RAPORT DE MEDIU** **UP I Sărata**

---

*Ficedula parva* (muscarul mic), *Lanius collurio* (sfrânciocul roșietic), *Lanius minor* (sfrânciocul cu frunte neagră), *Lullula arborea* (ciocârliă de pădure), *Pernis apivorus* (viesparul), *Picus canus* (ghionoaia sură), *Strix uralensis* (huhurezul mare) și *Tetrao urogallus* (cocoșul de munte). Dintre speciile enumerate anterior, este foarte probabil să cuibărească în pădurile Composesoratului Foștilor Coloni Sărata: ierunca, ciocănitoarea neagră, ghionoaia sură, ciocănitoarea de stejar, ciocănitoarea cu spatele alb, ciocârliă de pădure, muscarul gulerat și muscarul mic. Prezența unor cuiburi de acvilă țipătoare mică, viespar, huhurez mare și șerpar, trebuie verificată în teren cu atenție. Restul speciilor preferă fie zonele umede, fie cele lipsite de pădure.

### **2.3. Evoluția probabilă în cazul neîmplementării proiectului**

**Menținerea situației existente, fără aplicarea prevederilor amenajamentului silvic (varianta 0) poate conduce la:**

- degradarea stării fitosanitare a habitatelor din siturile Natura 2000 și din zonele apropiate;
- scăderea calitatii lemnului;
- afectarea resurselor genetice;
- modificarea compoziției floristice caracteristice tipului de habitat prin puternica dezvoltare a speciilor ombrofile;
- creșterea posibilității apariției speciilor invazive și în special a celor străine invazive;
- promovarea structurilor monoetajate ale arboretelor care indirect determină o mai slabă protecție a solului;
- modificarea structurii orizontale și verticale caracteristice tipurilor de habitate de interes comunitar, ce va conduce la degradarea stării de conservare a acestora;
- simplificarea compozitei specifice a pădurii are drept urmare o și simplificare a stratificării în sol, repartiției sistemelor radicele cu implicații negative în ceea ce privește circulația și acumularea apei în sol;
- simplificarea compozitei specifice poate afecta și climatul intern al pădurii și în primul rând circuitul apei în ecosistem;
- în condițiile neaplicării prevederilor amenajamentului se poate ajunge la menținerea consistenței arboretului la valori 0,8 - 0,9, cu o singură clasă de vârstă a arborilor (de obicei mai mare de 80 de ani), ce fac imposibilă dezvoltarea subarboretului și a stratului ierbos;
- creșterea incidenței tăierilor ilegale cu posibilitatea afectării habitatelor și speciilor de interes comunitar ce fac obiectul de protecție al siturilor Natura 2000 și a pierderii funcțiilor ecologice ale pădurii;
- în cazul extrem, de neaplicare a amenajamentului silvic, printr-o exploatare nerațională a pădurilor, se poate ajunge la defrișarea acestora, cu consecințe grave privind și impactul asupra tuturor factorilor de mediu din zona de amplasament;
- pierderi economice, în special pentru comunitățile locale;
- efectul aplicării tratamentelor, lucrărilor de îngrijire, etc. asupra factorilor de mediu: solul, apa, aerul, factorii climatici.

#### **2,4.. Identificarea și evaluarea impactului implementării planului asupra patrimoniului mondial UNESCO**

Conform prevederilor art. 14, alin. 6 din HG nr. 236/2023 pentru aprobarea metodologiei de derulare a procedurii de evaluare de mediu pentru amenajamentele silvice, "pentru amenajamentele silvice propuse în aria de protecție a siturilor UNESCO (se suprapun cu situl UNESCO sau cu zona-tampon a acestuia), raportul de mediu va include un capitol special dedicat siturilor UNESCO, elaborat cu respectarea cerințelor Uniunii Internaționale pentru Conservarea Naturii, denumită în continuare IUCN, din Ghidul privind aplicarea categoriilor de management al ariilor naturale protejate și din Nota de consultare privind patrimoniul mondial."

În urma analizei în GIS a limitelor Sitului patrimoniul mondial UNESCO "Păduri seculare și primare de fag din Carpați și alte regiuni ale Europei", postate pe site-ul Ministerului Mediului, Apelor și Pădurilor la data de 13.05.2021, se constată faptul că fondul forestier amenajat în cadrul U.P. I Sarata nu este localizat în interiorul sau vecinatatea unor suprafețe incluse în patrimoniul mondial UNESCO.

### **3. CARACTERISTICILE DE MEDIU ALE ZONEI POSIBIL A FI AFECTATA** **SEMNIFICATIV**

#### ***Zonarea funcțională a pădurii în general și a pădurii din Amenajamentul Silvic***

Este un concept elaborat de către silvicultori în vederea stabilirii unei destinații data unei păduri în funcție de capacitățile ei de a juca un anumit rol într-un anumit spațiu pornind de la contextul socio – economic – local. În raport de acest context local dar și în funcție de contextul național o pădure poate avea funcția de protecție, de producție sau ambele.

Funcția de protecție devine prioritară când echilibrul ecologic al unei zone este periclitat.

Funcția de producție și protecție se realizează simultan în zonele în care nu apar pericole evidente de rupere a echilibrului ecologic. Pădurea a exercitat din totdeauna ambele funcții, în prezent acestea sunt puse în operă prin amenajamentele silvice care stabilesc funcția pe care trebuie să o îndeplinească o pădure și măsurile de gestionare durabilă astfel că funcția stabilită să se realizeze la un nivel optim.

Prima împărțire a avut loc în 1954 în HCM nr. 114. În conformitate cu acest HCM și cu tehnicile elaborate în 1968 avem două mari grupe de păduri: păduri de protecție și păduri de producție și protecție.

Pădurile de protecție ocupă 100% din fondul forestier. Această grupare asigură un echilibru între funcția de producție și cea de protecție. Pădurea este unul din cele mai complexe sisteme terestre ce se caracterizează printr-o dezvoltare foarte puternică atât pe orizontală cât și pe verticală. În anumite păduri arborii ajung la înălțimi considerabile de peste 30-33 m, iar în regiunea de munte pădurea se întinde pe suprafețe foarte mari imprimând peisajului o notă specifică dominantă ce poartă amprenta pădurii.

Pădurea constituie ecosistemul cu cea mai puternică funcție mediogenă în sensul că ea modelează mediul atât în interiorul ei cât și în imediata apropiere.

Caracteristica definitorie a pădurii față de alte comunități de viață este dată de prezența arborilor în stare gregară (interconditionare reciprocă). Arborii chiar de la începutul apariției lor intră într-o competiție foarte puternică pentru spațiul de nutriție atât la nivelul solului (rădăcinile) cât și la nivelul atmosferei (coroana). Prin procesele fundamentale de fotosinteză arborii reușesc să stocheze la nivelul trunchiului cea mai mare parte din biomasa acestora sub formă de lemn cu structuri și calități ce diferă la fiecare specie forestieră lemnoasă. De-a lungul existenței lor arborii, prin așa numita eliminare naturală (competiție intra și interspecifică), își realizează propriul lor mediu de creștere și dezvoltare. În același timp arborii prin acest proces de eliminare naturală își perpetuează relațiile specifice colectivității arborilor care se exprimă în mod vizual prin așa numita stare de masiv. Stare de masiv nu este dată de 2-3 arbori ci de o colectivitate mult mai largă care conventional s-a ales să aibă o suprafață de 2500 m<sup>2</sup>.

Această suprafață este considerată ca fiind suficient de mare pentru asigurarea unui mediu propriu pădurii implicit pentru asigurarea stării de masiv.

În funcție cu exigentele (desimea și dimensiunile arborilor) celelalte componente ce

## **RAPORT DE MEDIU** **UP I Sărata**

---

participă în alcătuirea pădurii se grupează pe mai multe niveluri cunoscute sub numele de etaje de vegetate. Existența etajelor de vegetație în ecosistemele forestiere pune în evidență o avansată specializare sub raport funcțional a speciilor vegetale.

Pădurea reprezintă nu numai un simplu ecosistem ci și una dintre cele mai importante resurse regenerabile. Deci se poate afirma că pădurea reprezintă o componentă majoră foarte importantă pentru așa numitul capital natural ce trebuie utilizat întotdeauna în concepția dezvoltării și gestionării durabile. Acceptând acest principiu vom avea garanția că acest capital natural va avea o utilitate continuă atât în beneficiul generațiilor actuale cât și viitoare.

Toate marile tipuri de vegetație forestieră și îndeosebi subdiviziunile lor sunt influențate de evoluția climei și a factorilor de mediu. La rândul ei pădurea influențează mediul în care se dezvoltă, îmbunătățindu-și permanent condițiile de viață, până când își realizează un echilibru natural între condițiile ecologice pe care le-a modificat și stadiul ei de evoluție. Pădurile sunt caracterizate ca fiind formațiuni vegetale cu un grad foarte ridicat de evoluție. Pentru a exista și a o evalua ele au nevoie de anumite condiții ecologice, climatice și edafice, determinanți fiind, în general, factorii climatici dar și intervenția omului.

Există, permanent, o foarte strânsă legătură între climă și pădure.

**Prin implementarea prevederilor amenajamentului silvic propus de titular nu va fi afectat semnificativ mediul din zona în care acesta este amplasat. Implementarea prevederilor amenajamentului silvic contribuie la îmbunătățirea condițiilor de mediu din amplasament, cu condiția respectării recomandărilor din raportul de mediu.**

**4. ORICE PROBLEMĂ DE MEDIU EXISTENTĂ, CARE ESTE RELEVANTĂ**  
**PENTRU PLAN SAU PROGRAM**

Din analiza problemelor de mediu existente în amplasamentul amenajamentului, din punct de vedere al calității arealelor forestiere și al modului în care acestea influențează restul factorilor de mediu, rezultă ca în majoritatea cazurilor, starea de conservare a habitatelor este favorabilă datorită compoziției actuale a arboretului.

Nu au fost identificate probleme majore privind protecția mediului în fondul forestier analizat. Amintim că întreaga suprafață de 544,4 ha, din U.P. I Sarata se află situată în interiorul **siturilor ROSCI0122 Munții Făgăraș și ROSPA0098 Piemontul Făgăraș**

## **5. OBIECTIVELE DE PROTECTIE A MEDIULUI, STABILITE LA NIVEL NAȚIONAL, COMUNITAR SAU INTERNATIONAL, RELEVANTE PENTRU PLAN ȘI MODUL ÎN CARE S-A ȚINUT CONT DE ACESTEA ȘI ORICE ALTE CONSIDERAȚII DE MEDIU ÎN TIMPUL PREGĂTIRII PLANULUI**

Baza legislativă pentru înființarea rețelei Natura 2000 o constituie Directivele 79/409/EC („Directiva Păsări”) și 92/43/EEC („Directiva Habitate”). Conform Directivei Habitate, scopul rețelei Natura 2000 este de a stabili un „statut de conservare favorabil” pentru habitatele și speciile considerate a fi de interes comunitar.

Conceptul de „statut de conservare favorabil” este definit în articolul 1 al directivei habitate în funcție de dinamica populațiilor de specii, tendințe în răspândirea speciilor și habitatelor și de restul zonei de habitate. (Natura 2000 și pădurile, C.E.) Articolul 4 al Directivei Habitate afirmă în mod clar că de îndată ce o arie este constituită ca sit de importanță comunitară, aceasta trebuie tratată în conformitate cu prevederile Articolului 6.

Înainte de orice se vor lua măsuri ca practicile de utilizare a terenului să nu provoace degradarea valorilor de conservare ale sitului. Pentru siturile forestiere, de exemplu, aceasta ar putea include, de pildă, să nu se facă defrișări pe suprafețe mari, să nu se schimbe forma de utilizare a terenului sau să nu se înlocuiască speciile indigene de arbori cu alte specii exotice.

Obiectivele de conservare a ariei naturale protejate de interes comunitar au în vedere menținerea și restaurarea statutului favorabil de conservare a speciilor și habitatelor de interes comunitar.

Stabilirea obiectivelor de conservare se face ținându-se cont de caracteristicile ariei naturale protejate de interes comunitar (reprezentativitate, suprafața relativă, populația, statutul de conservare etc.), prin planurile de management al ariilor naturale protejate de interes comunitar.

Integritatea ariei naturale protejate de interes comunitar este posibil afectată dacă planul poate:

1. să reducă suprafața habitatelor și/sau numărul exemplarelor speciilor de interes comunitar;
2. să ducă la fragmentarea habitatelor de interes comunitar;
3. să aibă impact negativ asupra factorilor care determină menținerea stării favorabile de conservare a ariei naturale protejate de interes comunitar;
4. să producă modificări ale dinamicii relațiilor care definesc structura și/sau funcția ariei naturale protejate de interes comunitar.

### **5.1. ASPECTE GENERALE**

Scopul evaluării de mediu pentru planuri și programe constă în determinarea formelor de impact semnificativ asupra mediului ale planului analizat.

Aceasta s-a realizat prin evaluarea propunerilor Amenajamentului Silvic în raport cu un set de obiective pentru protecția mediului natural și construit.

De asemenea, trebuie menționat că, prin natura sa, amenajamentul silvic nu poate soluționa toate problemele de mediu existente în perimetrul aferent.

Prin amenajamentul silvic pot fi soluționate sau pot fi create condițiile de soluționare a acelor probleme cu specific silvic și care intra în competența administrației silvice.

## **A. Obiective stabilite la nivel internațional cu privire la exploatarea forestieră în arii protejate**

Obiective propuse de către Directoratul General Pentru Mediu pentru o gospodărire durabilă a pădurilor în arii protejate (preluat din Natura 2000 și pădurile „Provocări și oportunități” – Ghid de interpretare Comisia Europeană, DG Mediu, Unit. Natură și Biodiversitate, Secția Păduri și Agricultură).

Deoarece Statelor Membre le revine responsabilitatea de a stabili măsurile concrete de conservare și posibilele restricții în utilizarea siturilor Natura 2000, condițiile locale reprezintă factorul decisiv în managementul fiecărui sit.

Conceptul de exploatare multi-funcțională a pădurii se află în centrul strategiei UE de exploatare a pădurii și este recunoscut pe scară largă în Europa. Acest concept integrează toate beneficiile importante pe care pădurea le aduce societății (funcția ecologică, economică, de protecție și socială). Baza legislativă pentru înființarea rețelei Natura 2000 o constituie Directivele 79/409/EC („Directiva Păsări”) și 92/43/EEC („Directiva Habitate”). Conform Directivei Habitate, scopul rețelei Natura 2000 este de a stabili un „statut de conservare favorabil” pentru habitatele și speciile considerate a fi de interes comunitar. Conceptul de „statut de conservare favorabil” este definit în articolul 1 al directivei habitate în funcție de dinamica populațiilor de specii, tendințe în răspândirea speciilor și habitatelor și de restul zonei de habitate. Așadar din directive derivă numai un număr restrâns de cerințe pentru managementul general al pădurii și nu este posibil să se ofere indicații specifice cum ar fi restricții impuse la nivelul recoltării, dimensiunea defrișărilor, programul intervențiilor etc., deoarece acestea depind de măsurile de management care trebuie negociate la nivel local între autoritățile de resort și operatorii/propietarii forestieri.

Directoratul General pentru Mediu recomandă următoarele direcții principale abordare a gospodăriei pădurilor integrate în gospodărirea sitului:

în cazul în care practicile forestiere actuale nu conduc la declinul statutului de conservare al habitatelor și speciilor și nu contravin propriilor ghiduri de conservare ale Statelor Membre, această formă de utilizare economică poate continua;

în cazul în care practicile de utilizare a pădurii conduc la degradarea statutului de conservare al habitatelor și speciilor pentru care un anumit sit a fost constituit sau contravine propriilor obiective de conservare ale Statelor Membre se va aplica Articolul 6 al Directivei habitate iar obiectivele de gospodărire a pădurii vor fi modificate.

De asemenea, Directoratul General Pentru Mediu a înaintat autorităților Statelor Membre următoarele linii directoare și recomandări de urmat în gospodărirea pădurii în siturile Natura 2000:

Conservarea habitatelor și speciilor la nivelul unui întreg sit trebuie să fie rezultatul măsurilor luate în favoarea habitatului și speciilor pentru care a fost constituit situl, ducând astfel la o „ofertă de biodiversitate” stabilă a sitului în

## **RAPORT DE MEDIU** **UP I Sărata**

---

ansamblu. Este evident că, în cazul intervențiilor ciclice (în spațiu și timp) o asemenea condiție este mai ușor de realizat în siturile ce se întind pe suprafețe mai mari;

□ Sunt permise intervențiile ce provoacă perturbări temporare pe suprafețe limitate (tăierile în ochiuri, de exemplu) sau cu intensitate redusă (rărirea, de exemplu) ale suprafeței împădurite, cu condiția ca acestea să permită refacerea stadiului inițial prin regenerare naturală, chiar dacă asta înseamnă succesiunea naturală a mai multor etape

Aceste direcții și orientări generale se aplică atât habitatelor cât și speciilor și există situații în care, pentru obținerea rezultatelor dorite, este necesară îmbinarea măsurilor pentru habitat cu cele pentru specii.

### ***Principalele cerințe pentru gospodărirea pădurii ce rezultă din Directiva Habitate:***

□ Obiectivele conservării naturii vor avea prioritate în siturile Natura 2000, dar se va ține seama și de funcția economică și cea socială a pădurii.

□ Statutul de conservare al habitatului în raport cu calitatea habitatului și valoarea de conservare pentru specii, trebuie menținut sau îmbunătățit.

Recomandări ale DG Mediu, pentru planificarea gospodării pădurii cât și din cele pentru practicile de gospodărire a pădurilor, bazate pe conservarea naturii ca obiectiv prioritar în gospodărirea siturilor Natura 2000:

□ conservarea arborilor izolați, maturi, uscați sau în descompunere care constituie un habitat potrivit pentru ciocănitori, păsări de pradă, insecte și numeroase plante inferioare (fungi, ferigi, briofite, etc.);

□ conservarea arborilor cu scorburi ce pot fi utilizate ca locuri de cuibărit de către păsări și mamifere mici;

□ conservarea arborilor mari și a zonei imediat înconjurătoare dacă se dovedește că sunt ocupați cu regularitate de răpitoare în timpul cuibăritului;

□ menținerea bălților, pâraielor, izvoarelor și a altor corpuri mici de apă, mlaștini, smârcuri, într-un stadiu care să le permită să își exercite rolul în ciclul de reproducere al peștilor, amfibienilor, insectelor etc. prin evitarea fluctuațiilor excesive ale nivelului apei, degradării digurilor naturale și poluării apei;

□ zonarea adecvată, atât pentru operațiunile forestiere cât și pentru activitățile de turism/recreative, a marilor suprafețelor forestiere, în funcție de diferitele niveluri de intervenție și crearea unor zone tampon în jurul ariilor protejate;

□ după dezastre naturale cum ar fi furtuni puternice sau incendii pe suprafețe mari, deciziile manageriale să permită desfășurarea proceselor de succesiune naturală în zonele de interes, ca posibilități de lărgire a biodiversității;

□ adaptarea periodizării operațiunilor silviculturale și de tăiere așa încât să se evite interferența cu sezonul de reproducere al speciilor animale sensibile, în special cuibăritul de primăvară și perioadele de împerechere ale păsărilor de pădure;

□ păstrarea unor distanțe adecvate pentru a nu perturba speciile rare sau periclitare a căror prezență a fost confirmată;

□ rotația ciclică a zonelor cu grade diferite de intervenție în timp și spațiu.

„Criteriile și indicatorii pan-europeni pentru SFM (Sustainable Forest Management)” adoptate la Conferințelor Ministeriale pentru Protecția Pădurilor din Europa din Lisabona (1998, Rezoluția L2), au fost elaborate pe baza rezoluțiilor H1 și H2 ale Conferințelor Ministeriale pentru Protecția Pădurilor din Europa (MCPFE - Anexa II) de la Helsinki (1993) pentru SMF și biodiversitatea pădurilor.

***Cele șase criterii pan-europene ce oferă baza gospodăririi durabile a pădurilor sunt:***

- C1: menținerea și lărgirea adecvată a resurselor forestiere;
- C2: menținerea sănătății și vitalității ecosistemelor de pădure;
- C3: menținerea și încurajarea funcțiilor productive ale pădurii (lemnoase și nelemnoase);
- C4: menținerea, conservarea și extinderea diversității biologice în ecosistemele de pădure;
- C5: menținerea și extinderea funcțiilor de protecție prin gospodărirea pădurii (mai ales solul și apa);
- C6: menținerea celorlalte funcții și situații socio-economice.

În cele ce urmează, prezentăm o selecție atât din recomandările pentru planificarea gospodăririi pădurii cât și din cele pentru practicile de gospodărire a pădurilor, bazate pe conservarea naturii ca obiectiv prioritar în gospodărirea siturilor Natura 2000:

***C2: Menținerea sănătății și vitalității ecosistemelor de pădure***

„Practicile de gospodărire a pădurilor trebuie să utilizeze cât mai bine structurile și procesele naturale și să folosească măsuri biologice preventive ori de câte ori este posibil și cât de mult permite economia pentru a întări sănătatea și vitalitatea pădurilor. Existența unei diversități genetice, specifice și structurale adecvate întărește stabilitatea, vitalitatea și rezistența pădurilor la factori de mediu adverși și duce la întărirea mecanismelor naturale de reglare”.

„Se vor utiliza practici de gospodărire a pădurilor corespunzătoare ca reîmpădurirea și împădurirea cu specii și proveniențe de arbori adaptate sitului precum și tratamente, tehnici de recoltare și transport care să reducă la minim degradarea arborilor și/sau a solului. Scurgerile de ulei în cursul operațiunilor forestiere sau depozitarea nereglementară a deșeurilor trebuie strict interzise”.

„Utilizarea pesticidelor și erbicidelor trebuie redusă la minimum prin studierea alternativelor silvice potrivite și a altor măsuri biologice”.

***C3: Menținerea și încurajarea funcțiilor productive ale pădurii (lemnoase și nelemnoase)***

„Operațiunile de regenerare, îngrijire și recoltare trebuie executate la timp și în așa fel încât să nu scadă capacitatea productivă a sitului, de exemplu prin evitarea degradării arboretului și arborilor rămași, ca și a solului și prin utilizarea sistemelor corespunzătoare”.

## **RAPORT DE MEDIU** **UP I Sărata**

---

□ „Recoltarea produselor, atât lemnoase cât și nelemnoase, nu trebuie să depășească un nivel durabil pe termen lung iar produsele recoltate trebuie utilizate în mod optim, urmărinduse rata de reciclare a nutrienților”.

□ „Se va proiecta, realiza și menține o infrastructură adecvată (drumuri, căi de scos apropiat sau poduri) pentru a asigura circulația eficientă a bunurilor și serviciilor și în același timp a asigura reducerea la minimum a impactului negativ asupra mediului.”

### ***C4: Menținerea, conservarea și extinderea diversității biologice în ecosistemele de pădure***

□ „Planificarea gospodăririi pădurilor trebuie să urmărească menținerea, conservarea și sporirea biodiversității ecosistemice, specifice și genetice, ca și menținerea diversității peisajului”.

□ „Amenajamentul silvic, inventarierea terestră și cartarea resurselor pădurii trebuie să includă biotopurile forestiere importante din punct de vedere ecologic și să țină seama de ecosistemele forestiere protejate, rare, sensibile sau reprezentative ca suprafețele ripariene și zonele umede, arii ce conțin specii endemice și habitate ale speciilor amenințate ca și resursele genetice in situ periclitare sau protejate”.

□ „Se va prefera regenerarea naturală cu condiția existenței unor condiții adecvate care să asigure cantitatea și calitatea resurselor pădurii și ca soiurile indigene existente să aibă calitatea necesară sitului”.

□ „Pentru împăduriri și reîmpăduriri vor fi preferate specii indigene și proveniențe locale bine adaptate la condițiile sitului. Pentru a suplimenta soiurile locale se vor introduce specii, soiuri și varietăți numai după ce s-a făcut evaluarea impactului lor asupra ecosistemului și asupra integrității genetice a speciilor indigene și a proveniențelor locale și s-a constatat că impactul negativ poate fi evitat sau diminuat.”

□ „Practicile de management forestier trebuie să promoveze, acolo unde este cazul, diversitatea structurilor, atât orizontale cât și verticale, ca de exemplu arboretul de vârste inegale, și diversitatea speciilor, arboret mixt, de pildă. Unde este posibil, aceste practici vor urmări menținerea și refacerea diversității peisajului.

□ „Practicile gospodăririi tradiționale care au creat ecosisteme valoroase cum sunt crângurile în siturile corespunzătoare trebuie sprijinite, atunci când există posibilitatea economică.

□ „Infrastructura trebuie proiectată și construită așa încât afectarea ecosistemelor să fie minimă, mai ales în cazul ecosistemelor și rezervelor genetice rare, sensibile sau reprezentative, și acordându-se atenție speciilor amenințate sau altor specii cheie - în mod special modelelor lor de migrare”.

□ „Arborii uscați, căzuți sau în picioare, arborii scorburoși, pâlcuri de arbori bătrâni și specii deosebit de rare de arbori trebuie păstrate în cantitatea și distribuția necesare protejării biodiversității, luându-se în calcul efectul posibil asupra sănătății și stabilității pădurii și ecosistemelor înconjurătoare.”

□ „Biotopurile cheie ai pădurii ca de exemplu surse de apă, zone umede, aflorimente și ravine trebuie protejate și, dacă este cazul, refăcute în cazul în care au fost degradate de practicile forestiere”

## **RAPORT DE MEDIU** **UP I Sărata**

---

### ***C5: Menținerea și îmbunătățirea funcțiilor de protecție prin gospodărirea pădurii (mai ales solul și apa)***

□ „Suprafețele recunoscute ca îndeplinind funcții specifice de protecție pentru societate trebuie înregistrate și cartate precum și incluse în planurile de management al pădurii.”

□ „Se va acorda o atenție sporită operațiunilor silvice desfășurate pe soluri sensibile/instabile sau zone predispuse la eroziune ca și celor efectuate în zone în care se poate provoca o eroziune excesivă a solului în cursurile de apă. În aceste zone se va evita utilizarea tehnicilor necorespunzătoare, ca arături la adâncime, și utilizarea utilajelor necorespunzătoare. Se vor lua măsuri speciale pentru reducerea presiunii populației animale în păduri.”

□ „Se va acorda o atenție deosebită practicilor forestiere din zonele forestiere cu funcție de protejare a apei, pentru evitarea efectelor adverse asupra calității și cantității surselor de apă. Se va evita de asemenea utilizarea necorespunzătoare a chimicalelor sau a altor substanțe dăunătoare ori a practicilor silviculturale neadecvate ce pot influența negativ calitatea apei.”

### ***C6: Menținerea celorlalte funcții și situații socio-economice***

□ „Planurile de management forestier trebuie să urmărească respectarea multiplelor funcții ale pădurii în raport cu societatea, să aibă în vedere rolul exploatarei pădurii în dezvoltarea rurală și mai ales să analizeze noile posibilități de creare a locurilor de muncă în raport cu funcțiile socio-economice ale pădurilor.”

□ „Drepturile de proprietate și deținere a terenurilor trebuie bine clarificate, documentate și stabilite pentru suprafețele forestiere relevante. În egală măsură drepturile legale, cutumiare și tradiționale asupra terenului împădurit trebuie clarificate, recunoscute și respectate.”

□ „Siturile recunoscute ca având o semnificație istorică, culturală sau spirituală vor fi protejate și administrate într-un mod corespunzător semnificației sitului.”

□ „Este recomandabil ca practicile de gospodărire a pădurii să folosească din plin experiența și cunoștințele locale despre pădure, furnizate de comunitățile locale, deținătorii de păduri, ONG-uri și localnici.”

### ***Strategia forestieră națională 2023-2032***

Având în vedere funcțiile ecologice, sociale și economice ale pădurilor, s-a impus ca actualizarea politicii și strategiei de dezvoltare a sectorului forestier să fie un proces consultativ și participativ, la care să-și aducă contribuția toți factorii implicați, inclusiv publicul larg.

Având în vedere rolul domeniului forestier pentru societate precum și pentru toate ramurile economice, dezvoltarea acestui sector se realizează sub supravegherea statului, prin elaborarea și transpunerea în practică a unei strategii sectoriale, iar pe termen scurt prin implementarea unei politici corelate cu documentul strategic.

Obiectivul general al strategiei este *dezvoltarea durabilă a sectorului forestier, în scopul creșterii calității vieții și asigurării necesităților prezente și viitoare ale societății, în context european.*

Obiective specifice ale strategiei sunt următoarele:

1. Dezvoltarea cadrului instituțional și de reglementare a activității din sectorul forestier;
2. Gestionarea durabilă și dezvoltarea resurselor forestiere;
3. Planificarea forestieră;
4. Valorificarea superioară a produselor forestiere;
5. Dezvoltarea dialogului intersectorial și a comunicării strategice în domeniul forestier;
6. Dezvoltarea cercetării științifice și a învățământului forestier .

## **5.2. Obiectivele amenajamentului silvic și corelația dintre acestea și obiectivele de conservare ale sitului NATURA 2000**

Planul de amenajament reprezintă un document programatic, care are la bază obiective și măsuri specifice, respectiv soluții tehnice (stabilite conform normelor silvice de menajare).

În gospodărirea durabilă a pădurilor obiectivul general îl constituie menținerea și de câte ori este posibil, ameliorarea aptitudinilor acestora pentru a îndeplini cât mai bine ansamblul funcțiilor atribuite arboretelor și creșterea potențialului acestora.

Din obiectivul general, se desprind alte trei obiective strâns legate de funcțiile pădurii: ecologic, economic și social.

Prin **obiectivul ecologic**, care și în cazul de față este prioritar, se urmărește menținerea echilibrului general acționând concomitent asupra mediului fizic (sol, climă) și biologic (ansamblul speciilor vegetale și animale din pădure).

**Obiectivul economic** vizează conducerea și menținerea pe picior a unui lemn de mare valoare prin utilizarea mai bună a factorilor naturali de producție și optimizarea procesului de producție forestieră.

**Obiectivul social** cuprinde preocupările directe care se referă la acțiunile sociale: recreere, destindere, folosirea forței de muncă locală, etc.

Obiectivele menționate se caracterizează în țeluri de protecție și producție și măsuri de reglementare a acestora.

Obiectivele social-economice și ecologice ale pădurilor, concretizate în produse și servicii de protecție sau sociale sunt prezentate în tabelul de mai jos:

**RAPORT DE MEDIU**  
**UP I Sărata**

Obiective sociale, economice și ecologice

Tabelul 5.2.1.

Grupa de obiective	Obiectivul urmărit
<u>Ecologice</u> (care urmăresc menținerea echilibrului natural)	- protejarea versanților pâraielor care alimentează lacurile de acumulare de pe râul Olt.
	- producerea de semințe forestiere - protecția arboretelor din Situl Natura 2000 – ROSPA0098 Piemontul Făgăraș, a sitului de importanță comunitară ROSCI0122 Munții Făgăraș
<u>Economice</u> (care urmăresc optimizarea producției de masă lemnoasă și produse accesorii)	Obținerea de masă lemnoasă de calitate ridicată, valorificabilă industrial.
	Satisfacerea nevoilor de lemn pentru construcții rurale, lemn de foc și alte utilizări.
	Valorificarea tuturor resurselor nelemnoase disponibile
<u>Sociale</u> (care urmăresc satisfacerea necesităților umane diverse)	Satisfacerea necesităților recreațional-estetice și sanogene ale locuitorilor din zonă și ale turiștilor.

### Stabilirea funcțiilor social-economice și ecologice ale pădurii

Funcțiile ce se atribuie arboretelor sunt în strânsă corelație cu obiectivele ecologice, economice și sociale care stau la baza organizării pădurii prin amenajament.

#### 5.3. Funcțiile pădurii

Corespunzător obiectivelor urmărite, a fost realizată zona funcțională a arboretelor din U.P. I. În cazul arboretelor care îndeplinesc concomitent două sau mai multe funcții, funcția prioritară a fost stabilită cea mai intensivă.

Zonarea funcțională au fost prezentată la capitolul 1.1.

Se face precizarea că numeroase arborete îndeplinesc funcții de protecție multiple. Pentru eficientizarea organizării proceselor de producție și protecție, categoriile funcționale pentru care sunt indicate măsuri silviculturale similare, au fost grupate în cadrul aceluiași tip funcțional.

Evidența tipurilor funcționale

Tabelul 5.3.1

Tipul funcțional	Categoria funcțională	Țeluri de gospodărire	Suprafața	
			ha	%
T II	1.5.H	de protecție	36,3	7
T IV	1.1.C.	de producție și protecție	505,3	93
<b>TOTAL</b>			<b>541,6</b>	<b>100</b>

Arboretele din tipul II funcțional sunt supuse regimului de conservare deosebită, în ele nefiind permisă recoltarea de produse principale. În arboretele din tipurile funcționale IV se poate recolta masă lemnoasă sub formă de produse principale, dar tratamentele alese vor fi adaptate la specificul funcțiilor de protecție pe care le îndeplinesc arboretele.

**RAPORT DE MEDIU**  
**UP I Sărata**

---

#### **5.4. Subunități de producție sau de protecție constituite**

Pentru o organizare eficientă a proceselor de producție și protecție, care să asigure gospodărirea diferențiată și durabilă a pădurilor din U.P. I Sărata, au fost constituite următoarele subunități de gospodărire:

Subunități de gospodărire constituite

Tabelul 5.4.1.

S.U.P.	Denumire S.U.P.	Țelul de gospodărire	Suprafața (ha)	
			ha	%
A	Codru regulat, sortimente obișnuite	protecție și producție	505,3	93
K	Rezervații de semințe	de protecție	36,3	7
<b>Total U.P.</b>			<b>541,6</b>	<b>100</b>

#### **5.5. Stabilirea bazelor de amenajare ale arboretelor și ale pădurii**

Pentru a îndeplini cu maximă eficiență funcțiile atribuite, atât arboretetele luate individual cât și pădurea în ansamblu trebuie să corespundă anumitor modele structurale. Modelele structurale normale, cât și cele corespunzătoare diferitelor etape intermediare, sunt definite prin stabilirea bazelor de amenajare.

##### **5.5.1. Regimul**

Regimul sau modul general în care se asigură regenerarea unei păduri, definește structura pădurii din acest punct de vedere. Ținând cont de specificul ecologic al speciilor forestiere și de obiectivele ecologice și social – economice urmărite, se menține în continuare regimul codru, care asigură îndeplinirea optimă a unei game largi a funcțiilor de protecție, regenerarea din sămânță și producția de arbori groși, de calitate

##### **5.5.2. Compoziția – țel**

Compoziția – țel reprezintă asocierea și proporția speciilor, din cadrul unui arboret, care îmbină în orice moment al existenței lui, în modul cel mai favorabil, exigențele biologice ale pădurii cu cerințele social – economice.

Plecând de la compoziția actuală, pentru fiecare subparcelă în parte a fost stabilită compoziția - țel, astfel încât asortimentul de specii să se apropie, cât mai mult posibil, de cel optim, corespunzător tipului natural de pădure, pentru ca resursele staționale (trofice și energetice) să fie utilizate cât mai eficient. Au fost promovate specii și populații climax locale, capabile să edifice biocenoze stabile și de valoare ridicată.

Pentru arboretetele exploatabile și pentru terenurile ce urmează a fi împădurite, au fost stabilite compoziții - țel de regenerare. Pentru restul arboretelor s-au stabilit compoziții - țel la exploatabilitate.

Compozițiile - țel normale (optime) la nivel de subunități de gospodărire sunt prezentate mai jos:

**RAPORT DE MEDIU**  
**UP I Sărata**

Evidența compozițiilor - țel

Tabelul 5.5.2.1

S.U.P.	Compoziția	Compoziția-țel / compoziția actuală									
		FA	GO	MO	CA	PAM	PLT	ME	SAC	ST	BR
A	țel	41	41	6	7	4	-	-	-	-	1
	actuală	37	-	24	21	-	7	5	3	2	1
K	țel	30	-	50	-	-	-	-	-	-	20
	actuală	10	-	70	20	-	-	-	-	-	-
Total U.P.	țel	<b>41</b>	<b>38</b>	<b>9</b>	<b>7</b>	<b>3</b>	-	-	-	-	<b>2</b>
	actuală	<b>35</b>	-	<b>27</b>	<b>21</b>	-	<b>7</b>	<b>5</b>	<b>3</b>	<b>1</b>	<b>1</b>

Analizând tabelul anterior, se constată că actualele compoziții sunt destul de apropiate de cele optime. Excepție face ponderea mare a carpenului, mesteacănului și diverselor moi în defavoarea speciilor principale de amestec. Pe viitor este necesar să se aplice o gospodărire mai eficientă, în special în ceea ce privește promovarea regenerării naturale din sămânță a cvercineelor și a esențelor valoroase de amestec. Prin lucrările de regenerare propuse de amenajament, arboretele trebuie să fie conduse spre compoziții corespunzătoare tipului natural fundamental de pădure.

### 5.5.3. *Tratamentul*

La alegerea tratamentelor s-a avut în vedere structura pe care trebuie să o aibă arboretele, pentru realizarea obiectivelor social-economice, compoziția actuală a arboretelor și experiența locală în vederea asigurării regenerării naturale în condiții economice avantajoase. Se creează astfel condiții pentru promovarea speciilor autohtone valoroase și conservarea biodiversității. Pentru arboretele exploatabile s-au propus următoarele tratamente:

Evidența tratamentelor propuse

Tabelul 5.5.3.1

S.U.P.	Tratamente propuse	Suprafață (ha)
A	tăieri progresive	51,2
	tăieri rase	2,3
Total U.P.		<b>53,5</b>

Astfel, pentru arboretele din S.U.P. „A” s-au propus următoarele tratamente:

- tăieri progresive cu perioade de regenerare de 20 ani în arboretele natural fundamentale din formațiile forestiere: făgete, amestecuri de rășinoase cu fag și în goruneto-făgete.

- tăieri rase s-au propus în arborete total derivate, ajunse la vârsta exploatabilității, urmărindu-se substituirea arboretelor și refacerea celor necorespunzătoare din punct de vedere economic și ecologic.

În arboretele rezervații de semințe din S.U.P. „K” se vor face tăieri de formare a coroanei și tăieri de stimulare a fructificației.

### 5.5.4. *Exploatabilitatea*

Pentru arboretele din S.U.P. A, s-a adoptat exploatabilitatea tehnică, potrivit țelului stability după crieteiul creșterii medii a volumului corespunzător grupei de sortimente fixate.

## **RAPORT DE MEDIU** **UP I Sărata**

---

Nu s-au stabilit vârste ale exploatabilității pentru arboretele incluse în tipul II de categorii funcționale (S.U.P. K). Pentru acestea, vârsta exploatabilității e considerată vârsta la care efectele genoecoprotective au atins valoarea maximă. Ajungerea la exploatabilitate se stabilește pe teren, în funcție de structură, starea fiecărui arboret și funcția pe care o îndeplinește.

Vârsta medie a exploatabilității pentru arboretele din S.U.P. A e prezentată pentru fiecare unitate de gospodărire, alături de valoarea ciclului adoptat în tabelul 5.5.5.1.

### **5.5.5. Ciclul**

Ciclul de producție s-a adoptat pentru subunitățile ce constituie fondul forestier productiv, luându-se în considerare:

- funcțiile ecologice și social – economice atribuite arboretelor;
- formațiunile forestiere și speciile care alcătuiesc pădurile din S.U.P.;
- vârsta medie a exploatabilității pe S.U.P.;
- posibilitatea de creștere a eficacității funcționale (producție-producție) a arboretelor și a pădurii în ansamblu;

Pe baza considerentelor arătate, ciclul pentru S.U.P. A - codru regulat, sortimente obișnuite, s-a stabilit prin rotunjirea vârstei medii a exploatabilității, ponderată în raport cu suprafața diferitelor arborete. Acesta asigură regenerarea naturală din sămânță a arboretelor, realizarea în cele mai bune condiții a funcțiilor de protecție atribuite și producerea de masă lemnoasă diferențiată.

Ciclul		Tabelul 5.5.5.1
<i>S.U.P.</i>	<i>Vârsta exploatabilității</i>	<i>Ciclul</i>
A	108	110

### **A. Lucrări de îngrijire și conducere a arboretelor**

**Degajări:** lucrarea se va executa pe o suprafață mica de 1,5 ha . Se estimează că se vor mai executa degajări pe încă circa 15 ha în subparcelele care se vor parcurge cu tăieri de regenerare sau cu lucrări de regenerare (împăduriri), în viitorul deceniu.

**Curatiri:** lucrarea s-a propus a se executa pe 9,2 ha ,in unitati amenajistice foste pasuni împadurite,cuprinse in fond forestier,cu vegetatie forestiera tanara compusa partialdin specii provizorii, altele decit cele de baza, si consistente pline. Se apreciaza ca parcurgind integral suprafata cu aceasta lucrare se va putea extrage ,inca din acest stadiu ,o parte din speciile provizorii in vederea refacerii pe cat posibil a tipului natural de padure.Se recomanda ca tot odata sa se execute si o curatire a subarboretului existent ,iareventualele goluri create sa fie împadurite. Urmare a faptului ca in cadrul arboretelor in care s-a propus aceasta lucrare se gasesc si arbori maturi diseminati de molid, fag si alte specii provizorii, secuiti pentru a se usca,care neconditionat vor trebui extrasi odata cu parcurgerea terenului,nu s-a propus diminuarea volumului de extras in u.a . cu consistentareduca.

**Rărituri** au fost propuse în arborete cu consistența medie 0,8-0,9, aflate în stadiul de prăjiniș, păriș sau codrișor pe o suprafața totală de 91,6 ha. Răriturile

**RAPORT DE MEDIU**  
**UP I Sărata**

propușe vizează, în primul rând, crearea unor condiții optime de dezvoltare pentru exemplarele de viitor, prin rădirea arboretului în porțiunile unde este prea des, prin extragerea exemplarelor rău conformate, cu defecte, dominate sau bolnave. Din volumul total al arboretelor de parcurs cu rădituri se vor extrage în deceniu un volum de 2.000 m<sup>3</sup>, ceea ce reprezintă 200 m<sup>3</sup>/ha.

**Tăieri de igienă:** această lucrare urmărește asigurarea unei stări sanitare corespunzătoare prin extragerea arborilor uscați, deperisați, bolnavi sau atacați. Prin tăieri de igienă se prevăd a se extrage 596 m<sup>3</sup>/an, ceea ce înseamnă o intensitate de 2,0m<sup>3</sup>/an/ha.

Posibilitatea de produse secundare este de 204 m<sup>3</sup>/ an, indicele de recoltare fiind de 0,4 m<sup>3</sup>/ an/ ha.

Lucrări de îngrijire și conducere a arboretelor

Specificări	Tip fcț.	Suprafața ha		Volum m <sup>3</sup>		Volum de recoltat pe specii m <sup>3</sup> /an							
		Totală	Anuală	Total	Anual	MO	FA	GO	CA	ME	PLT	SAC	
Degajări	IV	1,5	0,2	-	-								
Curățiri	IV	9,2	0,9	43	4	1	2		1				
Rădituri	IV	91,6	9,2	2.000	200	112	28		35	9	13	3	
<b>Prod. sec.</b>	<b>IV</b>	<b>102,3</b>	<b>10,3</b>	<b>2.043</b>	<b>204</b>	<b>113</b>	<b>30</b>		<b>36</b>	<b>9</b>	<b>13</b>	<b>3</b>	
Tăieri de igienă	II,IV	297,7	297,7	5.957	596	63	472	1	41	7	8	4	
<b>Total general</b>		<b>400,0</b>	<b>308,0</b>	<b>8.000</b>	<b>800</b>	<b>176</b>	<b>502</b>	<b>1</b>	<b>77</b>	<b>16</b>	<b>21</b>	<b>7</b>	

La aplicarea lucrărilor de regenerare se vor respecta măsurile de gospodărire și obiectivele rețelei Natura 2000 (conservarea speciilor și abitatelor de interes comunitar), prevăzute de planurile de management aprobate ale siturilor Natura 2000.

Amenajamentul prevede, de asemenea, o serie de măsuri de îmbunătățire a stării de conservare a habitatelor prin refacerea arboretelor slab productive și înlocuirea celor cu compoziții necorespunzătoare. Aceste prevederi sunt în concordanță cu obiectivele de conservare ale habitatelor forestiere de interes comunitar incluse în situl Natura 2000.

Măsurile de protecție a fondului forestier propuse în amenajament sunt de asemenea în concordanță cu obiectivele de conservare ale habitatelor forestiere de interes comunitar incluse în situl Natura 2000.

## B. Tratamente silvice

Tratamentul reprezintă modul special în care se face exploatarea și se asigură regenerarea pădurii în vederea asigurării regenerării noii păduri. Tratamentul include întregul complex de măsuri silvotehnice prin care o pădure este condusă de la întemeiere până la exploatare și regenerare, în conformitate cu structura și țelurile fixate.

**RAPORT DE MEDIU**  
**UP I Sărata**

Aplicarea tratamentului se bazează pe exploatarea arboretelor sau arborilor ajunși la vârsta exploatării (stabilită conform țelului de gospodărire), urmărind metoda optimă de regenerare a pădurii în funcție de compoziția și funcțiile arboretului. Masa lemnoasă care rezultă în urma aplicării tratamentelor este încadrată în grupa produselor principale, iar tăierea prin care se realizează poartă denumirea de tăiere de produse principale.

Pentru arboretele exploatabile s-au propus următoarele tratamente:

**Evidența tratamentelor propuse**

Tratamentul	Suprafața (ha)		Volum de extras (m <sup>3</sup> )		Posibilitatea pe specii (m <sup>3</sup> )				
	Totală	Anuală	Total	Anual	FA	MO	CA	ST	BR
T. progr.	51,2	5,1	8.733	873	5928	701	655	1194	256
T. rase	2,3	0,2	387	39	85	37	265	-	-
<b>Total</b>	<b>53,5</b>	<b>5,3</b>	<b>9.120</b>	<b>912</b>	<b>6013</b>	<b>738</b>	<b>920</b>	<b>1194</b>	<b>256</b>

Astfel, pentru arboretele din S.U.P. „A” s-au propus următoarele tratamente:

- tăieri progresive cu perioade de regenerare de 20 ani în arboretele natural fundamentale din formațiile forestiere: făgete, amestecuri de rășinoase cu fag și în goruneto-făgete.

- tăieri rase s-au propus în arborete total derivate, ajunse la vârsta exploatabilității, urmărindu-se substituirea arboretelor și refacerea celor necorespunzătoare din punct de vedere economic și ecologic.

În arboretele rezervații de semințe din S.U.P. „K” se vor face tăieri de formare a coroanei și tăieri de stimulare a fructificației.

**C. Lucrări de ajutorarea regenerărilor naturale și de împădurire**

Menirea lucrărilor de regenerare este de a asigura perenitatea pădurilor, astfel încât obiectivele social - economice și ecologice, precum și funcțiile arboretelor, să fie îndeplinite fără întrerupere.

Recapitulația lucrărilor de ajutorare a regenerării naturale și de împădurire, este prezentată mai jos:

**Evidența lucrărilor de ajutorare a regenerării naturale și de împădurire**

Simbol	Categoria de lucrări	Suprafața -ha -
<b>A.</b>	<b>LUCRĂRI NECESARE PENTRU ASIGURAREA REGENERĂRII NATURALE</b>	<b>18,8</b>
<b>A.2.</b>	<b>Lucrări de îngrijire a regenerării naturale</b>	<b>18,8</b>
A.2.1.	Descopleșirea semințurilor	9,2
A.2.2.	Receperea semințului vătămat, îndepărtarea lăstarilor ce copleșesc semințurile	9,6
<b>B.</b>	<b>LUCRĂRI DE REGENERARE</b>	<b>9,5</b>
<b>B.1.</b>	<b>Suprafețe de parcurs cu lucrări de împădurire</b>	<b>3,2</b>
<b>B.1.1.</b>	Împăduriri în terenuri goale din fondul forestier	0,9
<b>B.1.1.1</b>	Împăduriri în terenuri și goluri	0,9
<b>B.1.2.</b>	Împăduriri în terenuri parcurse cu tăieri de regenerare	2,3
<b>B.1.2.1.</b>	Împăduriri în suprafețe parcurse cu tăieri rase	2,3
<b>B.2.</b>	<b>Împăduriri în suprafețe parcurse cu tăieri de regenerare sub adăpost</b>	<b>6,3</b>
<b>B.2.3.</b>	Împăduriri în completarea regenerării naturale după tăieri progresive	6,3
<b>C.</b>	<b>COMPLETĂRI ÎN ARBORETELE CARE NU AU INCHIS STAREA DE MASIV</b>	<b>3,9</b>
<b>C.2.</b>	Completări în arboretele tinere nou create(20% din suprafața B)	3,9
<b>D.</b>	<b>INGRIJIREA CULTURILOR TINERE</b>	<b>138,0</b>
<b>D.2.</b>	Îngrijirea culturilor tinere nou create	<b>138,0</b>

În cazul suprafețelor rezultate în urma tăierilor de regenerare, s-a contat și pe promovarea semințurilor viabile existente. Semințurile speciilor principale, în primii ani de viață, au creșteri mai reduse decât speciile pioniere. Ele trebuie protejate și îngrijite prin lucrări specifice.

În arboretele în care se aplică tratamente bazate pe regenerare naturală s-au prevăzut lucrări de ajutorarea regenerării naturale.

Împăduririle integrale se vor executa în terenurile goale și în subparcelele care vor fi parcurse cu tăieri rase. Completările s-au propus în arborete tinere, care nu au închis starea de masiv. În toate subparcelele, în care se vor executa lucrări de regenerare artificială, se va interveni ulterior și cu lucrări de îngrijirea culturilor.

În cazul în care, pe durata aplicării amenajamentului, vor fi necesare și alte intervenții decât cele cuprinse în prezentul plan, acestea se vor executa.

## **ÎN CONCLUZIE**

**Prin obiectivele sale și prin soluțiile tehnice propuse, amenajamentul silvic respectă în totalitate obiectivele de conservare ale rețelei Natura 2000 (conservarea speciilor și habitatelor de interes comunitar), prezentate în capitolul 5.3.**

**Soluțiile tehnice propuse în amenajament contribuie la îmbunătățirea sau menținerea stării favorabile de conservare a habitatelor corespunzătoare arboretelor incluse în amenajament.**

**În cazul în care soluțiile propuse conduc la îmbunătățirea stării de conservare a habitatelor, acestea pot fi asimilate reconstrucției ecologice.**

**Lucrările de curățiri și rărituri în arborete tinere (cu vârsta sub 40 ani) pot fi asimilate lucrărilor de îmbunătățire a stării de conservare, deoarece specificul acestor lucrări permite ajustarea compoziției arboretului, a structurii verticale a acestuia, de asemenea fiind și lucrări ce modifică microclimatul arboretului susținând diversificarea speciilor de floră și faună.**

**Prin tăierile progresive arboretul poate fi condus pentru a asigura regenerarea în proporții optime a speciilor țintă.**

**Aplicarea tratamentelor în conformitate cu prevederile amenajamentului previne riscul pierderii unor elemente de arboret.**

**5.6. Obiectivele de conservare ale sitului NATURA 2000 ROSCI0122 Munții Făgăraș și ROSPA0098 Piemontul Făgăraș și modul în care s-a ținut cont de aceste obiective și de orice alte considerații de mediu în timpul pregătirii amenajamentului silvic**

**5.6.1. Obiectivele de conservare ale Siturilor Natura 2000 – ROSCI0122 Munții Făgăraș și ROSPA0098 Piemontul Făgăraș**

În ceea ce privește obiectivele de conservare ale sitului Natura 2000 – ROSCI0122 Munții Făgăraș și ROSPA0098 Piemontul Făgăraș, acestea au în vedere în primul rând *menținerea statutului de conservare favorabil*, al speciilor și habitatelor de interes comunitar, incluse în formularul standard al sitului.

## **RAPORT DE MEDIU** **UP I Sărata**

---

Obiectivele de conservare ale Siturilor Natura 2000 – ROSCI0122 Munții Făgăraș și ROSPA0098 Piemontul Făgăraș au fost tratate în studiul de evaluare adecvată a amenajamentului, capitolul B, subcapitolul 6.1.1.

### **Concluzii**

**Starea de conservare a unui habitat natural** reprezintă rezultatul interacțiunii dintre acesta și factorii de mediu, factori care îi pot afecta pe termen lung răspândirea, structura și funcțiile, precum și supraviețuirea speciilor ce îi sunt caracteristice (în conformitate cu articolul 1 al Directivei Habitate).

**Starea de conservare a unei specii** este dată de totalitatea factorilor ce acționează asupra sa și care pot influența pe termen lung răspândirea și abundența populațiilor speciei respective pe teritoriul Uniunii Europene.

Se consideră că posibilitatea ca un arboret să aibă o stare favorabilă de conservare este mai ridicată în cadrul arboretelor naturale decât în cazul arboretelor artificiale.

**Acest lucru evidențiază faptul că, în ansamblu, habitatele forestiere de interes comunitar care fac obiectul conservării siturilor ROSCI0122 Munții Făgăraș se află într-o stare de conservare favorabilă.**

În studiul de evaluare adecvată a fost evaluată starea de conservare a habitatelor forestiere de interes comunitar, pentru fiecare indicator ce definește starea de conservare favorabilă, concluzia fiind că **starea de conservare a habitatelor pe suprafața pentru care a fost realizat amenajamentul forestier este favorabilă.**

Analiza stării de conservare a speciilor se poate realiza doar pentru întreaga suprafață a sitului, luându-se în considerare întreaga suprafață a habitatului favorabil speciei și întreaga populație a acesteia.

**Condițiile ecologice existente pe suprafața pentru care a fost realizat amenajamentul forestier, sunt adecvate menținerii speciilor de interes conservative într-o stare favorabilă de conservare.**

## **6. POTENȚIALE EFECTE SEMNIFICATIVE ASUPRA MEDIULUI CA URMARE A IMPLEMENTĂRII AMENAJAMENTULUI SILVIC**

### **6.1 Aspecte generale**

Cerintele HG nr. 1076/2004 prevad sa fie evidentiata efectele semnificative asupra mediului determinate de implementarea planului supus evaluarii de mediu. Scopul acestor cerinte consta in identificarea, predictia si evaluarea formelor de impact generate de implementarea planului.

Evaluarea de mediu pentru planuri si programe necesita identificarea impactului semnificativ asupra factorilor/aspectelor de mediu al prevederilor planului avut in vedere.

Impactul semnificativ este definit ca fiind "impactul care, prin natura, magnitudinea, durata sau intensitatea sa altereaza un factor sensibil de mediu".

## **RAPORT DE MEDIU** **UP I Sărata**

Conform cerintelor HG nr. 1076/2004, efectele potentiale semnificative asupra factorilor /aspectelor de mediu trebuie sa includa efectele secundare, cumulative, sinergice, pe termen scurt, mediu si lung, permanente si temporare, pozitive si negative.

In vederea evaluarii impactului prevederilor Amenajamentului Silvic s-au stabilit sase categorii de impact. Evaluarea impactului se bazeaza pe criteriile de evaluare prezentate in subcapitolul 5.2 si a fost efectuata pentru toti factorii/aspectele de mediu stabiliti/stabilite a avea relevanta pentru planul analizat. Evaluarea si predictia impactului s-au efectuat pe baza metodelor expert. Principiul de baza luat in considerare in determinarea impactului asupra factorilor/aspectelor de mediu a constat in evaluarea propunerilor planului in raport cu obiectivele de mediu prezentate in capitolul anterior. Ca urmare, atat categoriile de impact, cat si criteriile de evaluare au fost stabilite cu respectarea acestui principiu.

### **6.1.2. Metodologia de evaluare utilizată a Amenajamentului**

Starea de conservare favorabilă a unui habitat de interes comunitar este dată de totalitatea factorilor ce acționează asupra speciilor caracteristice și care îi poate afecta pe termen lung răspândirea, structura și funcțiile precum și supraviețuirea speciilor caracteristice. Această stare se consideră "favorabilă" atunci când sunt îndeplinite următoarele condiții (conform Directivei Habitate 92/43/CEE):

- Arealul natural al habitatului și suprafețele pe care le acoperă în cadrul acestui areal sunt stabile sau în creștere;
- Habitatul are structura și funcțiile specifice necesare pentru conservarea sa pe termen lung, iar probabilitatea menținerii acestora în viitorul previzibil este mare;
- Speciile care îi sunt caracteristice se află într-o stare de conservare favorabilă.
- Obiectivele amenajamentului silvic studiat, coincid cu obiectivele generale ale rețelei Natura 2000, respectiv a obiectivelor de conservare a speciilor și habitatelor de interes comunitar.

În cazul habitatelor, prin amenajamentul silvic s-au propus următoarele obiective:

- Asigurarea continuității pădurii;
- Promovarea tipurilor naturale fundamentale de pădure;
- Menținerea funcțiilor ecologice, economice și sociale ale pădurii.

Obiectivele asumate urmează a fi concretizate prin stabilirea lucrărilor silvotehnice, în funcție de realitatea din teren, aspectul, vârsta, compoziția, consistența și funcțiile pe care le îndeplinesc arboretele.

Categoriile de impact sunt descrise în tabelul de mai jos.

<b>Categoria de impact</b>	<b>Descriere</b>
Impact negativ semnificativ - -	Efecte negative de durata sau ireversibile asupra factorilor/aspectelor de mediu Impact
Impact negativ nesemnificativ -	Efecte negative minore asupra factorilor/aspectelor de mediu
Neutru 0	Efecte pozitive si negative care se echilibreaza sau nici un efect
Impact pozitiv nesemnificativ +	Efecte pozitive ale propunerilor planului asupra factorilor/aspectelor de mediu
Impact pozitiv semnificativ ++	Efecte pozitive de lunga durata sau permanente ale propunerilor planului asupra factorilor/aspectelor de mediu

**RAPORT DE MEDIU**  
**UP I Sărata**

**6.2. Criterii pentru determinarea efectelor potențiale semnificative asupra mediului prin implementarea planului**

În vederea identificării efectelor potențiale semnificative asupra mediului ale prevederilor planului au fost stabilite criterii de evaluare pentru fiecare dintre factorii/aspectele de mediu relevanți/relevante și care s-au luat în considerare la stabilirea obiectivelor de mediu.

Factor/aspect de mediu	Criterii de evaluare	Comentarii
Populația și sănătatea umană	Calitatea factorilor de mediu în raport cu valorile limită specifice pentru protecția sănătății umane (populația din vecinătatea căii principale de transport). Măsuri de diminuare a impactului asupra factorilor de mediu. -	-
Mediul economic și social	Criteriile de evaluare a impactului datorită implementării planului a luat în considerare formele de impact socio-economic pentru următoarele domenii: -terenuri, infrastructură; -legături sociale și calitatea vieții; -acces; -protecția comunității; -efectele socio-economice după implementarea proiectului; -măsuri de diminuare și gestionare a impactului	Implementarea planului analizat va determina apariția unor forme de impact pozitiv pe termen lung din punct de vedere socio – economic prin crearea de noi locuri de muncă pentru comunitățile locale.
Factor/aspect de mediu	Criterii de evaluare	Comentarii
Solul	Surse potențiale de poluare a solului pe durata implementării obiectivelor amenajamentului Suprafețe de sol afectate și natura acestor poluanți. Gestionarea deșeurilor. Măsuri pentru reducerea poluanților.	Implementarea planului va duce la producerea de forme diverse de impact asupra solului: fizic, mecanic, chimic și biologic.
Apa	Calitatea apei potabile; Posibilitatea poluării apelor pluviale;	-
Aerul, zgomotul și vibrațiile	Concentrații de poluanți în emisiile de la sursele dirijate și de la sursele mobile în raport cu valorile limită prevăzute de	Implementarea obiectivelor propuse vor genera pe suprafețe mici și cu caracter temporar cantități suplimentare de

**RAPORT DE MEDIU**  
**UP I Sărata**

	legislația de mediu.  Nivelul de zgomot în zonele cu receptori sensibili în raport cu valorile limită prevăzute de stasuri și legislația națională. Sisteme de măsuri pentru reducerea poluării fonice și pentru reducerea efectelor vibrațiilor.	poluanți Nivelul poluării cumulate se înscrie în limitele normativelor și stasurilor în vigoare în ceea ce privește poluarea atmosferică.  Implementarea planului nu va conduce la efecte semnificative, la creșterea nivelului de fond al zgomotului.
Factorii climatici	Măsuri pentru diminuarea efectelor condițiilor climatice nefavorabile și emisiilor de gaze cu efect de sera	Planul va determina forme de impact neutru asupra factorilor climatici.
Peisajul	Modificări asupra peisajului pe scară locală Forme de impact asupra componentelor de mediu; Măsuri de diminuare a impactului.	Implementarea proiectului va avea un impact la scară locală asupra peisajului

**6.2.1. Identificarea și evaluarea impactului implementării planului asupra factorilor de mediu**

**A. Populația și sănătatea umană**

**Obiectiv:** Crearea condițiilor de recreere și refacere a stării de sănătate, protejarea sănătății umane.

**Obiectiv planificat:** *Protecția împotriva incendiilor*

Faptul că în zonă există pășuni și fânețe particulare impune o atenție deosebită din partea personalului silvic, mai ales în perioadele secetoase. În vederea realizării protecției împotriva incendiilor și a reducerii pagubelor se are în vedere:

- igienizarea traseelor de acces;
- executarea benzilor de protecție lipsite de vegetație, în zonele periculoase mai ales la limita fondului cu proprietăți private;
- stabilirea unor puncte de observație și trasee de patrulare, mai ales în perioadele critice

**Impact potential:** Pozitiv

## **B. Mediul economic si social**

**Obiectiv:** Crearea conditiilor pentru dezvoltarea economică a zonei si pentru cresterea si diversificarea ofertei de locuri de muncă.

**Obiectiv planificat:** Planificarea unui proces de productie fundamentat pe sortimente si pe potentialul de regenerare a resursei

**Impact potential:** Neutru

## **C. Solul**

**Obiectiv:** Limitarea impactului negativ asupra solului în cadrul implementării amenajamentului silvic.

**Obiectiv planificat :** Menținerea unui grad ridicat de acoperire a solului de peste 80%.

Funcția de protecție a solurilor și terenurilor constă în capacitatea pădurii de preveni și reduce fenomenele de denudație, de a reține materialele aluvionare, de a reduce alunecarea terenurilor și degradarea solurilor. Rolul antierozional al pădurii se datorează capacității sale de a stabili și consolida terenul erodabil prin intermediul sistemului radicular, prin intermediul litierei, care reduce efectul distructiv al picăturilor de ploaie, cât și prin intermediul coronamentului care reduce viteza de cădere a precipitațiilor.

**Impact potential:** Pozitiv

## **D. Apa**

**Obiectiv:** Limitarea poluării apei în cadrul implementării amenajamentului silvic.

**Obiectiv planificat:** Menținerea apelor cât mai curate

**Impact potential:** Pozitiv

## **E. Aerul, zgomotul si vibratiile**

**Obiectiv** Limitarea emisiilor de poluanți în aer în cadrul implementării amenajamentului silvic;

Limitarea zgomotului și a vibrațiilor în cadrul implementării amenajamentului silvic.

**Obiectiv planificat:** principalele surse potențiale de poluare în cadrul amplasamentelor sunt cele reprezentate de autovehiculele care participă la trafic și de exploatarea forestieră, toate nesemnificative.

Nivelurile de zgomot și vibrații generate de traficul rutier sunt imperceptibile.

## **RAPORT DE MEDIU** **UP I Sărata**

---

Starea calitatii atmosferei este bună si nu poate fi afectată în mod semnificativ de categoriile de impact anterior mentionate.

În vederea diminuării impactului asupra factorului de mediu aer se impune respectarea unor măsuri generale pentru întreaga zona vizată de amenajamentul silvic. Aceste măsuri sunt prezentate în cadrul capitolului 8.

**Impact potential** : Neutru

### **F. Factorii climatici**

**Obiectiv** Limitarea aparitiei fenomenului de seră pentru reducerea efectelor asupra încălzirii globale.

**Obiectiv planificat** : Implementarea amenajamentului silvic conduce la atingerea unor principii ale silviculturii care conduc la limitarea aparitiei fenomenului de seră în vederea reducerii efectelor asupra încălzirii globale.

Aceste principii sunt următoarele:

- promovarea practicilor care asigură gestionarea durabilă a pădurilor;
- asigurarea integrității fondului forestier si a permanentei pădurii;
- promovarea tipului natural fundamental de pădure si asigurarea diversității biologice a pădurii;
- prevenirea degradării ireversibile a pădurilor, ca urmare a actiunilor umane si a factorilor de mediu destabilizatori.

**Impact potential**: Pozitiv

### **G. Peisajul**

**Obiectiv** Mentinerea si chiar îmbunătățirea peisajului specific montan.

**Obiectiv planificat** : Protectia împotriva doborâturilor si rupturilor de vânt si de zăpadă

Măsurile preconizate prin amenajament pot contribui la întărirea rezistenței pădurilor la calamitățile naturale cauzate de vânt și zăpadă numai cu condiția ca ele să fie aplicate în ansamblul lor și mai ales cu continuitate.

**Impact potential**: Pozitiv

Obiectivele asumate urmează a fi concretizate prin alegerea unor solutii tehnice, în functie de realitatea din teren, aspectul, vârsta, compozitia, consistenta și functiile pe care le îndeplineste arboretul:

#### **1. Lucrări de îngrijire (pentru păduri tinere):**

Prin lucrările de îngrijire si conducere ale arboretelor se favorizează formarea unor structuri optime ale arboretelor sub raport ecologic si genetic, în vederea

## **RAPORT DE MEDIU** **UP I Sărata**

---

creșterii eficacității funcționale a pădurilor, atât în ceea ce privește efectele de protecție, cât și producția de masă lemnoasă.

Rolul lucrărilor de îngrijire și conducere a arboretelor, este de a imprima sensul și ritmul reducerii numărului de arbori constituenți ai arboretului în direcția dorită, asigurând structura optimă pentru dezvoltarea pădurii, respectiv a fiecărui exemplar destinat ajungerii la exploatabilitate.

Efectul pozitiv în sporirea valorii arboretelor, prin aplicarea lucrărilor de îngrijire, se poate obține numai prin executarea cu consecvență a tuturor lucrărilor integrate în sistemul de îngrijire preconizat, în toate stadiile de dezvoltare, de la îngrijirea semintisurilor, până la începerea lucrărilor de regenerare.

Lucrările de îngrijire și conducere a arboretelor corect concepute, alese și aplicate, reprezintă un mijloc indispensabil și eficient pentru gestionarea durabilă a pădurilor. De aceea, ele se vor executa numai atunci când sunt întrunite toate condițiile necesare realizării unor lucrări de bună calitate.

În mod concret, prin executarea lucrărilor de îngrijire și conducere a arboretelor, se urmărește:

- păstrarea și ameliorarea stării de sănătate a arboretelor;
- conservarea și ameliorarea biodiversității în vederea creșterii gradului de stabilitate și rezistență a arboretelor la acțiunea factorilor vătămători (vânt, zăpadă, boli, dăunători, vânat, poluarea etc.);
- mărirea capacității de fructificare a arborilor și ameliorarea condițiilor de regenerare;
- mărirea capacității de protecție a calității factorilor de mediu (protecția apei, aerului, solului, peisajului etc.).

Prin lucrările de îngrijire se urmăresc obiective de ordin silvicultural, dar și de ordin economic, respectiv recoltarea de masă lemnoasă de dimensiuni mici și mijlocii.

În amenajamentul silvic al **U.P. I Sărat** s-a indicat pentru fiecare arboret în parte natura lucrărilor preconizate și numărul intervențiilor necesare în deceniu, cu luarea în considerare atât a stării și structurii actuale, cât și evoluția previzibilă a stadiului de dezvoltare. Numărul intervențiilor poate fi modificat de către organele de execuție în funcție de dinamica stadiului de dezvoltare a arboretului, menționându-se faptul că vor fi introduse în planurile anuale. În scopul asigurării unei producții cantitativ și calitativ optime, corespunzătoare țelului de gospodărire propus, în funcție de compoziția și starea arboretelor, de amplasarea teritorială și destinația lor, arboretele din fondul forestier se vor parcurge conform situațiilor din plan cu următoarele lucrări:

### **a) . Degajări**

Sunt prevăzute în deceniul următor pe o suprafață de 1,5 ha

Prin această lucrare se va urmări rărirea semințișurilor și a desișurilor cu consistență excesivă, în vederea asigurării unor condiții de dezvoltare mai favorabile tinerei generații. Degajările asigură o mai bună spațiere și dezvoltare a puietilor, evitând încetinirea creșterilor, concreșterea mai multor exemplare la bază, eliberarea unor exemplare bine conformate de către elemente precrescătoare (preexistenți), cu tulpini a căror conformație este necorespunzătoare. Pentru a obișnui în mod progresiv arboretele cu presiunea dăunătoare a vântului și zăpezii și a obține astfel o rezistență naturală sporită, acțiunea de reducere a consistenței arboretelor foarte dese, aflate mai ales în zone frecvent periclitare, trebuie începută încă din primele stadii ale dezvoltării lor, prin depresaj și degajări. Executarea corectă a acestor lucrări trebuie să asigure o bună spațiere în porțiunile de desime prea mare și, totodată, să permită îndepărtarea speciilor coplesitoare (mesteacănul, salcia căprească, plopul tremurător)

Prin degajări vor fi menținute exemplarele bine conformate, care s-au instalat în mod natural sau care au fost introduse în cuprinsul gorunetelor, diseminat sau în grupe, și se va acționa asupra speciilor coplesitoare, în măsura în care ele dăunează molidului, deoarece mai târziu, la 10 – 15 ani, exemplarele de plop tremurător, mestecăn și salcie au o dezvoltare puternică.

### **b) Curățiri**

Curățile au caracter pronunțat de selecție negativă și se vor executa în arborete începând cu stadiul de nuielis, când acestea realizează înălțimi superioare de 8-10 m, respectiv, au vârste cuprinse între 10-20 de ani.

Perioada normală de executare coincide cu intervalul definit de următoarele două momente importante în dezvoltarea arboretului: apariția elagajului natural la majoritatea exemplarelor și intensitatea procesului de eliminare naturală, care coincide cu începutul mării perioade de creștere curentă în volum.

Prin aplicarea curăților se va urmări realizarea unei proporții între specii cât mai apropiată de compoziția-tel, ținând cont că prin lucrările viitoare (rărituri) proporția amestecului nu mai poate suferi modificări semnificative. Se aplică două curăți cu o periodicitate de 3-5 ani, în funcție de specie, starea arboretului, condițiile stationale și lucrările executate anterior. Intensitatea curăților va fi în general moderată, și numai în anumite situații când arboretul necesită, va fi foarte puternică, fără a se întrerupe starea de masiv. În urma aplicării acestor lucrări, consistența arboretului nu trebuie să scadă sub 0,8, mai ales în pădurile destinate să îndeplinească funcții de protecție a terenurilor și solului. Nu se vor mai executa curăți în arboretele care au realizat diametre medii de peste 8 (10) cm, când vor fi necesare rărituri.

În cadrul unității de producție **UP I Sărata**, curățile se vor executa anual pe 0,9 ha.

### **c) Rărituri**

S-au propus asemenea lucrări în arboretele care au ajuns la stadiul de pârș și până la faza de codru mijlociu, până la o vârstă aproximativ cu 30 de ani mai mică decât vârsta exploatabilității.

Aceste lucrări au un pronunțat caracter de selecție pozitivă, iar ca metodă se recomandă aplicarea metodei combinate “ de sus” și “ de jos” – care constă din selecționarea și promovarea arborilor valoroși ( de viitor ), intervenind după nevoie atât în plafonul superior cat și în cel inferior. În arboretele în care este cazul se poate aplica numai metoda de sus, fie numai a metodei de jos.

Numărul intervențiilor s-a stabilit în funcție de vârsta arboretului, de consistență și compoziție. În molidișuri și amestecuri de rășinoase cu fag se recomandă doua interventii, pentru a mări rezistența arboretelor la factorii externi și pentru a conduce arboretele la compoziția optimă, respectiv promovarea fagului și bradului.

Aceste intervenții se vor executa cu o periodicitate de 5-6 ani în amestecuri de fag cu rășinoase si cu o periodicitate de 6-8 ani în făgete pure (conform Normelor tehnice de pentru îngrijirea și conducerea arboretelor). Ținând cont de starea arboretelor, consistența și compoziția lor, prin doua intervenții se va putea interveni în mod eficient pentru modelarea compoziției arboretelor, a consistenței, a stării fitosanitare și nu în ultimul rând a calității acestora. Ca recomandare, în efectuarea răriturilor în cazul amestecurilor de fag cu rășinoase, ar fi ca alegerea arborilor de viitor și a celor de extras să se realizeze pe biogrupe, în vederea proporționării corespunzătoare a compoziției și formării de arborete etajate.

Răriturile vor avea caracter de selectie pozitivă, tinându-se cont de starea arboretelor. Ele se vor executa în arboretele cu vârsta cuprinsă între 20-80 de ani, acționându-se pe întregul profil al arboretului (combinat). Prin efectuarea de rărituri consistenta arboretului se va reduce cât va permite structura acestuia si particularitățile stațiunii, respectiv până la 0,8 sau până la 0,75, cu conditia ca în acest ultim caz, arboretul să aibă un subetaj si un subarboret bine reprezentat, pentru a preîntâmpina dereglările ecologice, inevitabile (întelenirea solului, înierbarea, pârlirea scoartei arborilor, aparitia dăunătorilor, etc.).

Au fost prevăzute una sau două interventii în deceniu sau au fost prevăzute a se executa pe parte din suprafată. Lucrarea are un caracter pronunțat de îngrijire individuală a arborilor, de dirijare a proportiei actuale a speciilor spre compozitii tel, de realizare a unei structuri optime în raport cu telul de gospodărire a pădurii. Este necesară alegerea arborilor de viitor (cilindrici, cu coroana simetrică, fără înfurcări si defecte, etc.) pe biogrupe, pentru proportionarea corespunzătoare a compozitiei si formarea de arborete etajate. Intensitatea răriturii se stabileste după specia dominantă. În functie de stadiul de dezvoltare, trebuie evitată adoptarea de periodicități mari, de peste 10-12 ani, cu majorarea în schimb a intensității extragerilor, asemenea interventii punând în pericol stabilitatea, calitatea si eficacitatea funcțională a arboretelor. De aceea se va opta pentru o periodicitate optimă de 5-6 ani în stadiul de pârș si de 7-10 ani în stadiile de codrisor si codru mijlociu.

În cadrul unității de productie UP I Sărata, răriturile se vor executa anual pe 9,2 ha.

## **RAPORT DE MEDIU** **UP I Sărata**

### **d). Tăieri de igienă**

Tăieri de igienă vor fi executate în toate arboretele care nu au fost prevăzute la altă categorie de lucrări de îngrijire, și au vârsta corespunzătoare pentru această lucrare. Ele vor fi executate tot timpul anului, fără nici o restricție, ori de câte ori starea fitosanitară a arboretelor o impun.

Prin aceste lucrări se urmărește asigurarea unei stări fitosanitare corespunzătoare a arboretelor, prin extragerea arborilor uscați, ruți și doborâți de vânt și zăpadă, puternic atacați de insecte, precum și a arborilor cursă și de control folosiți la protecția pădurilor, fără ca prin aceste lucrări să se restrângă biodiversitatea pădurilor. Intensitatea, respectiv volumul de extras prin aceste lucrări sunt determinate de starea de fapt a fiecărui arboret la momentul parcurgerii fazei de teren, cu ocazia amenajării.

Se recomandă ca tăierile de îngrijire să se efectueze și în arboretele neprevăzute în plan, dar care în cursul deceniului realizează condițiile de a fi parcurse cu lucrări.

**Extragerea de arbori sănătoși, de mare valoare și indispensabili pentru asigurarea viitorului arboretelor prin tăieri de igienă constituie o gravă încălcare a regimului silvic, respectiv a reglementărilor silvice.**

**Lucrările de îngrijire a arboretelor vor trebui executate obligatoriu pe suprafață, volumul de extras fiind orientativ. Numărul și natura intervențiilor au fost stabilite în funcție de starea arboretelor și de dinamica evoluției lor.**

În tabelul următor sunt prezentate lucrările de îngrijire și conducere a arboretelor conform amenajamentului silvic al **U.P I Sărata**:

Specificări	Tipul funcțional	Suprafața (ha)		Volum (m <sup>3</sup> )		Posibilitatea anuală pe specii (m <sup>3</sup> /an)						
		Totală	Anuală	Total	Anual	MO	FA	GO	CA	ME	PLT	SAC
Degajări	IV	1,5	0,2	-	-	-	-	-	-	-	-	-
Curățiri	IV	9,2	0,9	43	4	1	2	-	1	-	-	-
Rărituri	IV	91,6	9,2	2000	200	112	28	-	35	9	13	3
<b>Produce secundare</b>	IV	102,3	10,3	2043	204	113	30	-	36	9	13	3
Tăieri de igienă	II, IV	297,7	297,7	5957	596	63	472	1	41	7	8	4
<b>Total general</b>		<b>400,0</b>	<b>308,0</b>	<b>8000</b>	<b>800</b>	<b>176</b>	<b>502</b>	<b>1</b>	<b>77</b>	<b>16</b>	<b>21</b>	<b>7</b>

### **2. Tratamente silvice (pentru păduri cu vârste mari):**

Tratamentul fundamentează teoretic și metodologic căile de detaliu ce trebuie urmate în gospodărirea pădurilor cultivate. Prin tratament se înțelege modul special în care se face exploatarea și se asigură regenerarea pădurii în vederea asigurării regenerării noii păduri.

Aplicarea tratamentului se bazează pe exploatarea arboretelor sau arborilor ajunși la vârsta exploatarei (stabilită conform țelului de gospodărire), urmărind metoda optimă de regenerare a pădurii în funcție de compoziția și funcțiile arboretului. Masa lemnoasă care rezultă în urma aplicării tratamentelor este încadrată în grupa

## **RAPORT DE MEDIU** **UP I Sărata**

---

produselor principale, iar tăierea prin care se realizează poartă denumirea de tăiere de produse principale.

Prin tratament se înțelege modul special cum se procedează la exploatarea și implicit la regenerarea unui arboret sau a unei păduri (Rădulescu, 1956).

La stabilirea tratamentului de aplicat se au în vedere următoarele considerente:

- asigurarea permanenței pădurilor prin evitarea intervențiilor care să dezgolească solul pe suprafețe mari, în vederea exercitării de către aceasta a funcțiilor de protecție;
- conducerea pădurilor spre structuri diversificate, capabile să îndeplinească funcții multiple de producție și protecție;

La alegerea tratamentelor se au în vedere pe cât posibil diversificarea structurii și promovarea genotipurilor și ecotipurilor valoroase prin regenerarea naturală a pădurii.

**În deceniul de aplicare al amenajamentului silvic UP I Sărata se vor efectua tratamente de taieri principale (tratamentul tăierilor progresive și cel al tăierilor rase).**

### ***a. Tăieri progresive***

Acesta constă în aceea că se urmărește obținerea regenerării naturale sub masiv prin aplicarea de tăieri repetate neuniforme, concentrate în anumite ochiuri împrăștiate neregulat în cuprinsul pădurii, în funcție de mersul instalării și dezvoltării semințișului ce va constitui noul arboret.

### ***Tehnica tratamentului.***

În principiu, tăierile progresive urmăresc realizarea obiectivului regenerării naturale sub masiv prin două modalități:

1. Punerea treptată în lumină a semințișurilor utilizabile existente, precum și a celor instalate artificial prin semănături sau plantații sub masiv sau în marginede masiv;
2. Provocarea însămânțării naturale prin rărirea sau deschiderea arboretului acolo unde încă nu s-a produs.

Pentru realizarea acestor obiective, teoreticianul tratamentului tăierilor progresive a diferențiat trei genuri de tăieri: (1) *de deschidere a ochiurilor*, (2) *de lărgire și luminare a ochiurilor*, precum și (3) *de racordare a ochiurilor*.

Dacă însă unele arborete exploatabile nu au fost suficient rărite, trebuie executate în prealabil tăieri preparatorii, care urmăresc să nu întrerupă prea mult starea de masiv (consistența după tăiere 0,8).

***Tăierile de deschiderea ochiurilor*** urmăresc să asigure fie dezvoltarea semințișului preexistent utilizabil deja instalat fie instalarea unuia nou, acolo unde încă nu există. Pentru realizarea acestui scop se pornește de la porțiunile (ochiurile)

## **RAPORT DE MEDIU** **UP I Sărata**

---

existente, în care s-au instalat deja semințișuri utilizabile și numai apoi se trece la crearea de noi ochiuri. Acolo unde semințișul preexistent este neutilizabil, acesta se indică să fie extras într-un an de fructificație, când se pot executa și lucrări de mobilizare a solului pentru pregătirea acestuia în vederea declanșării regenerării naturale.

Principalele probleme care trebuie rezolvate la aplicarea tăierilor de deschidere a ochiurilor se referă la repartizarea, forma, mărimea, orientarea și numărul ochiurilor, precum și la intensitatea tăierii în fiecare ochi.

**Repartizarea ochiurilor** se face ținând seama de starea arboretului, de mersul regenerării și de posibilitățile de scoatere a materialului. Astfel, tăierile trebuie să înceapă în porțiunile mai rărite, cu arbori mai bătrâni și cu stare mai slabă de vegetație. Pentru a se ușura transportul și protejarea semințișului instalat este indicat ca deschiderea ochiurilor să înceapă din interiorul suprafeței de regenerat spre drumurile de scoatere cele mai apropiate. Pe versanți, ochiurile se deschid începând de sus în jos spre drumul de scoatere a lemnului care este în general *de vale*. Ochiurile se vor împrăștia la distanțe destul de mari, în general cuprinse între 1 și 2 înălțimi medii ale arboretului, astfel încât în cadrul fiecărui ochi regenerarea să se desfășoare independent de ochiurile alăturate.

**Formarea ochiurilor** poate fi, după caz, circulară, ovală, eliptică sau, cel mai adesea, neregulată ("mai mult lungă de cât rotundă, adesea cu colțuri"). Forma ochiurilor se alege astfel încât să se poată asigura semințișului umiditatea, căldura și lumina necesare pentru instalare și dezvoltare iar pe de altă parte să-l protejeze contra unor eventuale vătămări. Pentru a se alege o formă optimă s-a pornit de la maniera în care se desfășoară regenerarea naturală sub masiv. Astfel, s-a observat că, în regiunile călduroase și uscate, semințișul natural apare de preferință în partea sudică, unde are asigurată umbrirea și umiditatea necesară. În schimb, în regiunile înalte sau umbrite, răcoroase și umede, semințișul se instalează și se dezvoltă mai bine în partea nordică a ochiului, unde primește căldură suficientă. Pornind de la aceste constatări practice, se recomandă să se deschidă ochiuri de formă eliptică, orientate cu axa mare pe direcția est-vest, în regiunile calde și uscate, în timp ce în regiunile reci și umede sunt preferate cele eliptice orientate nord-sud.

**Mărimea ochiurilor și intensitatea rării în ochiuri** a arboretului bătrân depend în primul rând de exigențele față de lumină ale speciilor care se urmărește să fie regenerate. Astfel, la speciile de umbră cu semințiș sensibil la înghețuri sau secetă (fag, brad), care au nevoie de protecție de sus și laterală, ochiurile au mărime de la suprafața proiecției a 2-3 arbori până la 0,5H sau chiar 0,75H (H este înălțimea medie a arboretului). În plus, în aceste ochiuri nu se intervine cu tăieri rase ci se procedează la rărirea arboretului în jurul arborilor seminceri care se păstrează în ochi. În arboretele din specii de lumină (stejar, gorun), care necesită doar protecție laterală și creșterea în lumină plină de sus (*Stejarului îi place să crească "în blană însă cu capul descoperit"*), ochiurile vor fi mai mari, ajungând la 1-1,5H la gorun și chiar 2H la stejar. Pentru a se da de la început lumina suficientă celor două specii se recomandă fie ca, în ochi, arborii să se extragă integral ori consistența să se reducă până la valori de 0,4-0,5 (0,6).

## **RAPORT DE MEDIU** **UP I Sărata**

---

**Numărul ochiurilor**, care nu se poate fixa cu anticipație ci rezultă pe teren, depinde de mărimea acestora și de intensitatea tăierilor aplicate în fiecare ochi. Cu cât ochiurile sunt mai mari și tăierea în ochi mai intensă, ca la gorun sau stejar, cu atât numărul lor poate fi mai mic. Din contră, în arborete cu specii de umbră (fag, brad), unde ochiurile deschise și intensitatea tăierii în ochi sunt mici, și numărul acestora este mai numeros (Negulescu, în Negulescu și Ciumac, 1959). Oricum, este necesar să se urmărească atent, din aproape în aproape, volumul de masă lemnoasă pus în valoare în ochiurile care se deschid iar lucrarea să fie sistată atunci când s-a constatat că a fost atins volumul dorit, pentru a nu se depăși posibilitatea anuală fixată prin amenajament. În ochiuri se recomandă să fie extrași arborii cu coroanele cele mai mari care, recoltați ulterior, ar putea provoca vătămări grave semințșului instalat. În plus, trebuie extrase integral subetajul arborescent și subarboretul, pentru a permite luminii să pătrundă la sol (Dămăceanu, 1984). Tot cu ocazia tăierii de deschidere a ochiurilor dar numai dacă se constată existența unor arbori uscați, ruți, doborâți etc. se intervine și în afara ochiurilor cu lucrări de igienă.

După ce s-a constatat că semințșul s-a instalat în ochiurile deschise se trece la **tăierile de lărgire și luminarea ochiurilor**, ale căror obiective sunt clar definite prin denumirea menționată.

Luminarea ochiurilor deja create, care se corelează cu ritmul de creștere și nevoile de lumină ale semințșului, se face moderat și repetat (prin mai multe tăieri) la speciile de umbră (brad sau fag), respectiv printr-o tăiere intensă sau chiar eliminarea integrală a acoperișului la cele de lumină (gorun, stejar).

Tăierea de lărgire a ochiului se realizează fie după ce în afara acestuia s-a instalat deja semințș utilizabil fie într-un an cu fructificație abundentă.

Principial, lărgirea ochiurilor se poate realiza prin benzi *concentrice* (în optimul de vegetație al speciilor de valoare) sau *excentrice*, numai în *marginile lor fertile*, unde regenerarea progresează activ datorită condițiilor ecologice favorabile. În mod practic, ochiurile eliptice se lărgesc spre nord în zonele cu deficit de căldură, unde s-au deschis ochiuri orientate N-S, sau spre sud în regiunile cu deficit de umiditate, unde au fost instalate ochiuri orientate E-V.

În general, lățimea benzii variază după natura speciei și mersul regenerării. În general, ea nu depășește o înălțime medie de arboret (20-30m), dar poate fi mai mică la speciile de umbră sau când regenerarea este anevoioasă și mai mare (2-3H) la cele de lumină sau în condiții de regenerare foarte favorabile. Dacă însă regenerarea, cu toate că tăierea de lărgire a ochiului s-a aplicat corect într-un an de fructificație, decurge anevoios, este necesar să se execute lucrări de favorizare a instalării semințșului sau lucrări de asigurarea dezvoltării acestuia (extragerea semințșului neutilizabil și a subarboretului, receperea semințșului de foioase vătămat, descopleșiri, completarea zonelor neregenerate etc.).

Atunci când ochiurile, precum și porțiunea dintre ele, sunt destul de bine regenerate și apropiate între ele, se poate recurge la **tăierea de racordare**, care constă din eliminarea printr-o singură tăiere a ultimelor exemplare rămase din vechiul arboret între ochiurile regenerate. Ca și la tăierile succesive, se recomandă ca această lucrare să fie aplicată când semințșul, ajuns la independență biologică, ocupă cel puțin 70% din suprafață și are o înălțime de 30-80 cm. În gorunetele și stejăretele de la noi, din rațiuni legate de necesitatea reducerii la maximum a vătămarilor produse cu ocazia tăierilor de racordare, se recomandă ca acestea să se aplice înainte ca semințșul să atingă 0,5m înălțime.

## RAPORT DE MEDIU UP I Sărata

Dacă însă regenerarea este îngreunată sau seminișul instalat este puternic vătămat, tăierea de racordare se poate executa însă este urmată imediat de completări în porțiunile neregenerate.

La aplicarea tratamentului tăierilor progresive, *posibilitatea* fixată pe volum poate fi realizată din orice parte a suprafeței periodice în rând. Pentru recoltarea acesteia, în anii cu fructificație se intervine cu tăieri de deschidere și de lărgirea ochiurilor iar în cei lipsiți de fructificație cu celelalte feluri de tăieri (preparatorii, de luminarea ochiurilor sau de racordare).

În arboretele parcurse cu acest tratament din România, *perioada generală de regenerare* fost adoptată la 20 de ani însă tratamentul s-ar putea aplica fie în varianta cu *perioadă normală* (15-20 ani ca la gorun) fie cu *perioadă lungă* (30 de ani ca la brad și fag) de regenerare. Mai importantă pentru succesul regenerării este *perioada specială de regenerare* a fiecărui ochi în care a fost declanșată regenerarea. Ținând cont de capacitatea de rezistență sub masiv a speciilor importante conduse cu tăieri în ochiuri (2-3 ani la stejar, 4-6 ani la gorun), se recomandă ca perioada specială de regenerare să nu depășească 2-4 ani la stejar, 5-7ani la gorun, respectiv 8-12 ani la fag și brad.

### **b. Tăieri rase**

Acest tip de tratament se caracterizează prin recoltarea integrală a arboretului printr-o singură tăiere în parchete mici.

Tăieri rase s-au propus în arborete total derivate, ajunse la vârsta exploatabilității, urmărindu-se substituirea arboretelor artificiale și refacerea celor necorespunzătoare din punct de vedere economic și ecologic.

Tratamentul	Suprafața (ha)		Volum de extras (m <sup>3</sup> )		Posibilitatea pe specii (m <sup>3</sup> )				
	Totală	Anuală	Total	Anual	FA	MO	CA	ST	BR
T. progr.	51,2	5,1	8.733	873	5928	701	655	1194	256
T. rase	2,3	0,2	387	39	85	37	265	-	-
<b>Total</b>	<b>53,5</b>	<b>5,3</b>	<b>9.120</b>	<b>912</b>	<b>6013</b>	<b>738</b>	<b>920</b>	<b>1194</b>	<b>256</b>

### **3. Lucrări de regenerare**

Regenerarea arboretelor, ca proces de asigurare a continuității arboretelor, a perenității pădurilor, se poate realiza prin două metode: *regenerarea naturală* și *regenerarea artificială*.

Este în majoritate acceptată ideea că regenerarea naturală asigură constituirea unor arborete foarte valoroase, cu o productivitate ridicată și un înalt grad de stabilitate, ce își exercită cu maximă eficiență funcțiile atribuite. În baza acestei concepții, principiile de gospodărire rațională a pădurilor recomandă, în mod justificat, aplicarea tăierilor bazate pe regenerarea naturală în toate cazurile în care acest lucru este posibil.

Totuși, sunt anumite cazuri care reclamă folosirea regenerării artificiale ca ultimă posibilitate de perpetuare a generațiilor de arbori. În continuare vor fi prezentate aceste cazuri care, prin diverse condiții staționale, fizico-geografice sau chiar prin particularități socio-economice, impun ca regenerarea pădurii să se realizeze printr-o metodă mai puțin agreată, mai precis prin regenerarea artificială.

## **RAPORT DE MEDIU** **UP I Sărata**

---

În general, regenerarea artificială e cel mai des utilizată în cazul arboretelor cărora li s-a aplicat tratamentul tăierilor rase care reclamă intervenția cu reîmpăduriri cât mai urgentă. Tăierile rase pot fi preferate uneori din punct de vedere economic, datorită faptului că tăierile concentrate implică costuri de exploatare mai mici dar câteodată pot avea și o justificare de ordin silvicultural: în molidișuri, de exemplu, se dorește să nu se extragă treptat arboretul pentru a nu-l expune doborâturilor provocate de vânt. Regenerarea artificială a acestor arborete permite pădurii să revină rapid în vechiul amplasament pentru a-și exercita funcțiile eco-protective.

Intervenții la fel de rapide se impun și în cazul arboretelor calamitate natural prin incendii, doborâturi provocate de vânt sau rupturi cauzate de zăpadă, atacuri de insecte etc. În ambele din cele două cazuri mai sus amintite regenerarea artificială este singura alternativă aflată la îndemâna silvicultorilor și care oferă posibilitatea reintroducerii rapide a pădurii pe terenul pe care ea a mai existat dar a dispărut în urma unei intervenții artificiale de exploatare sau naturale cu caracter de calamitate.

În vederea creșterii productivității arboretelor se acționează pe foarte multe căi. Una din primele astfel de modalități privește principiul potrivit căruia un arboret, prin asortimentul de specii, trebuie să valorifice complet potențialul productiv al stațiunii. În baza acestui fapt, o mare importanță se acordă regenerărilor artificiale ce vizează arboretele degradate, brăcuite, derivate, care nu corespund din punctul de vedere al cantității și calității producției lor.

Regenerarea naturală a acestor arborete este foarte greu de realizat (datorită consistenței scăzute, înțelenirii solului, vitalității scăzute etc.) iar uneori nici nu este dorită păstrarea aceluiași asortiment de specii care și-a dovedit incapacitatea productivă. Regenerarea artificială este facilă și permite introducerea de noi specii care să valorifice la maxim potențialul stațiunii și să ofere o producție cantitativ și calitativ superioară.

Intervenția artificială poate uneori să aibă un caracter parțial, regenerarea în ansamblu având, în acest caz, un caracter mixt.

Putem vorbi despre un caracter parțial al regenerării artificiale atunci când se intervine într-un arboret care a fost supus tăierilor specifice regenerării naturale, în scopul realizării desimii optime pe întreaga suprafață. De asemenea, în același context, intervenția ce urmărește reglarea structurii compoziției viitorului arboret folosind regenerarea artificială are un caracter parțial.

Un ultim aspect legat de acest caracter parțial vizează posibilitatea introducerii artificiale într-un arboret regenerat natural a unor specii deosebite, care să ridice valoarea arboretului.

În aceste cazuri prezentate anterior, regenerarea artificială, chiar dacă nu este folosită integral pe toată suprafața ci doar parțial în zonele în care se dorește a se interveni, completează, ajută și ridică valoarea regenerării naturale, totul în scopul obținerii unui arboret care să corespundă exigențelor stațiunii și să valorifice cât mai bine potențialul ei productiv.

În concluzie folosirea regenerării artificiale este motivată de cazuri în care alte soluții sunt imposibil sau dificil de realizat din cauze de ordin

## **RAPORT DE MEDIU** **UP I Sărata**

---

silvicultural, stațional sau economic. De asemenea, atunci când reușita regenerării impune realizarea acesteia cât mai urgent sau când se dorește schimbarea asortimentului de specii a unui arboret, regenerarea artificială va putea fi luată în considerare în mod complet justificat.

Potrivit normelor tehnice în vigoare *terenurile de împădurit sau reîmpădurit* se încadrează în una din următoarele categorii:

A) terenuri lipsite de vegetație lemnoasă și anume:

- poieni și goluri neregenerate din cuprinsul pădurii;
- terenuri preluate în fondul forestier, destinate împăduririi;
- terenuri fără vegetație lemnoasă ca urmare a unor calamități (incendii, rupturi și doborâturi de vânt, zăpadă, uscării în masă ș.a.);
- suprafețe (parchete) rezultate în urma exploatării prin tăieri rase.

B) terenuri ocupate de arborete necorespunzătoare silvo-biologic și/sau economic ce urmează a fi împădurite:

- suprafețe acoperite de arborete derivate provizorii (mestecănișuri, plopișuri de ploptremurător, arțarete, cărpinete, teișuri ș.a.)
- terenuri cu arborete slab productive ce nu se pot regenera natural;
- suprafețe cu arborete în care sunt necesare lucrări de ameliorare în scopul îmbunătățirii compoziției și/sau consistenței

C) terenuri pe care regenerarea naturală este incompletă:

- suprafețe ocupate cu arborete parcurse cu lucrări de regenerare sub adăpost având porțiuni neregenerate sau regenerate cu specii neindicate în compoziția de regenerare, cu semințis neutilizabil, vătămat etc;
- teritorii ocupate cu arborete parcurse cu tăieri de crâng simplu, cu porțiuni neregenerate în care este indicată introducerea unor specii valoroase.

D) alte terenuri și anume:

- terenuri în care sunt necesare completări în plantații, semănături și butășiri directe;
- terenuri aflate în folosință temporară la alți deținători și reprimite în fondul forestier spre a fi împădurite (terenuri decopertate de stratul de sol, halde industriale, menajere etc).

Încadrarea suprafețelor ce necesită intervenții pentru instalarea culturilor pe categorii de terenuri de împădurit, reîmpădurit este necesară, pentru că trebuiesc luate în considerare în stabilirea diferențiată a lucrărilor de pregătire a

**RAPORT DE MEDIU**  
**UP I Sărata**

---

terenului și a solului, de alegere a speciilor, a metodelor de instalare a noului arboret, de îngrijire a culturilor până la realizarea stării de masiv.

Spre exemplu, pentru împădurirea terenurilor lipsite de vegetație forestieră sau a celor pe care s-au executat tăieri rase, pregătirea terenului și a solului se recomandă a se face pe întreaga suprafață la câmpie și/sau parțial la coline sau munte. Reîmpăduririle în completarea regenerării naturale executate, în urma aplicării tratamentelor cu regenerare naturală sub adăpost sau pentru ameliorarea arboretelor se realizează, de regulă, pe 10-40% din suprafață unității amenajistice. Dacă reîmpădurirea cuprinde suprafețe compacte, mai mari de 0,5 ha acestea se vor constitui ca unități de cultură forestieră separate ce vor deveni noi unități amenajistice.

**RAPORT DE MEDIU**  
**UP I Sărata**

**PLANUL LUCRĂRILOR DE REGENERARE ȘI ÎMPĂDURIRE**

Unitatea		Tipul de stațiune și tipul de pădure	Compoziția țel Formula de împăd. Compoz. sem. utiliz.	Indice de acoperire	Supr. Efectivă (împ. Ajut. Reg, îngrijiri)	Specii				
Nr.	Sup.					MO	PAM	FA	BR	ST
	ha					ha	ha	ha	ha	
<b>A. Lucrări necesare pentru asigurarea regenerării</b>										
<b>A.2. Lucrări de îngrijire a regenerării naturale</b>										
A.2.1. Descopelirea seminturilor - 9,2ha:0,9ha/an(118A;120E;121A;122A;123A)										
A.2.2. Receperea semințșului vataat ,indepartarea lastarilor care coplesesc seminturile si drajonii – 9,6 ha : 1,ha/an (126A,127A,B,D;128B)										
<b>B. Lucrari de regenerare</b>										
<b>B.1. Suprafete de parcurs integral cu lucrari de impadurire</b>										
<b>B.1.1. Impaduriri in terenuri goale din fondul forestier</b>										
<b>B.1.1.1. Impaduriri in poieni si goluri</b>										
155B	0,9	5152 5315	5ST3MO2PAM 5ST3MO2PAM -	-	0,9	0,3	0,2	-	-	0,4
<b>B.1.2. Impaduriri in terenuri parcurse cu taieri de regenerare</b>										
<b>B.1.2.1. Impaduriri in suprafete parcurse cu taieri rase</b>										
119 B	2,3	3332 4114	6MO2BR2PAM 6MO2BR2PAM -	-	2,3	1,4	0,4	-	0,5	-
<b>Total B1</b>	<b>3,2</b>				<b>3,2</b>	<b>1,7</b>	<b>0,6</b>	<b>-</b>	<b>0,5</b>	<b>0,4</b>
<b>B.2. Suprafete parcurse cu taieri de regenerare sub adapost sau incomplet regenerare</b>										
<b>B.2.3. Impaduriri in completarea regenerarii naturale dupa taieri progresive</b>										
120D	1,9	3332 4114	6FA3MO1BR 6FA3MO1BR -	-	1,9	0,6	-	1,1	0,2	-
127B	3,4	5152 5314	7FA2MO1ST 10MO 6FA2BR1MO1ST	0,7	1,0	1,0	-	-	-	-
127D	5,7	5152 5315	4FA2MO2BR2ST 7ST3MO 5FA2MO2BR1ST	0,7	1,7	0,5	-	-	-	1,2
128B	5,5	5152 5315	5FA3ST1MO1BR 4FA3ST2MO1BR	0,7	1,7	0,3	-	-	0,3	1,1
<b>Total B2</b>	<b>16,5</b>				<b>6,3</b>	<b>2,4</b>	<b>-</b>	<b>1,1</b>	<b>0,5</b>	<b>2,3</b>
<b>Total B</b>	<b>19,7</b>				<b>9,5</b>	<b>4,1</b>	<b>0,6</b>	<b>1,1</b>	<b>1,0</b>	<b>2,7</b>
<b>C. Completări în arboretele care nu au închis starea de masiv</b>										
<b>C.2. Completări în arboretele nou create (20%)</b>										
<b>TotalC2</b>	<b>3,9</b>				<b>3,9</b>	<b>1,7</b>	<b>0,2</b>	<b>0,5</b>	<b>0,4</b>	<b>1,1</b>
<b>D. Îngrijirea(intretinerea) culturilor</b>										
<b>D<sub>2</sub>. Îngrijirea culturilor tinere nou create</b>										
- descopelșiri: 138,0ha(13,8 ha/an)										
<b>RECAPITULAȚIE</b>										
			<b>TOTAL A</b>		<b>18,8</b>					
			<b>TOTAL B</b>		<b>9,5</b>	<b>4,1</b>	<b>0,6</b>	<b>1,1</b>	<b>1,0</b>	<b>2,7</b>
			<b>TOTAL C</b>		<b>3,9</b>	<b>1,7</b>	<b>0,2</b>	<b>0,5</b>	<b>0,4</b>	<b>1,1</b>
			<b>TOTAL D</b>		<b>138,0</b>					
			<b>TOTAL DE ÎMPĂDURIT (B+C)</b>		<b>13,4</b>	<b>5,8</b>	<b>0,8</b>	<b>1,6</b>	<b>1,4</b>	<b>3,8</b>
			<b>Necesar de puietș/ mii buc./ha</b>			<b>5,0</b>	<b>5,0</b>	<b>5,0</b>	<b>5,0</b>	<b>5,0</b>
			<b>Total puietș / mii buc.</b>		<b>67,0</b>	<b>29,0</b>	<b>4,0</b>	<b>8,0</b>	<b>7,0</b>	<b>19,0</b>

### **6.3 Analiza impactului implementării planului asupra factorilor de mediu**

#### **A. Apa**

Vegetația forestieră existentă în păduri are un rol deosebit de important în protejarea învelișului de sol și în reglarea debitelor de apă de suprafață și subterane, în special în perioadele când se înregistrează precipitații importante cantitativ. În urma activităților de exploatare forestieră și a activităților silvice poate apărea un nivel ridicat de perturbare a solului care are ca rezultat creșterea încălcării cu sedimente a apelor de suprafață, mai ales în timpul precipitațiilor abundente, având ca rezultat direct creșterea conținutului de materii în suspensie în receptorii de suprafață. Totodată mai pot apărea pierderi accidentale de carburanți și lubrifianți de la utilajele și mijloacele auto care acționează pe locație.

#### *Măsurile pentru diminuarea impactului*

Pentru diminuarea impactului asupra factorului de mediu apă se impun următoarele măsuri:

- stabilirea căilor de acces provizorii la o distanță minimă de 1,5 m față de orice curs de apă;
- depozitarea resturilor de lemne și frunze rezultate și a rumegusului nu se va face în zone cu potențial de formare de torenți, albiile cursurilor de apă sau în locuri expuse viiturilor;
- amplasarea platformelor de colectare în zone accesibile mijloacelor auto pentru încărcare, situate cât mai aproape de drumul județean;
- este interzisă depozitarea masei lemnoase în albiile cursurilor de apă sau în locuri expuse viiturilor;
- este interzisă executarea de lucrări de întreținere a motoarelor mijloacelor auto sau a utilajelor folosite la exploatarea fondului forestier în zone situate în pădure, albiile cursurilor de apă sau în locuri expuse viiturilor;
- eliminarea imediată a efectelor produse de pierderi accidentale de carburanți și lubrifianți;
- este interzisă alimentarea cu carburanți a mijloacelor auto sau a utilajelor folosite la exploatarea fondului forestier în zone situate în pădure, în albiile cursurilor de apă sau în locuri expuse viiturilor;
- evitarea traversării cursurilor de apă de către utilajele și mijloacele auto care deservește activitatea de exploatare.

#### **B. Aer**

Emisiile în aer rezultate în urma funcționării motoarelor termice din dotarea utilajelor și mijloacelor auto ce vor fi folosite în activitățile de exploatare sunt dependente de etapizarea lucrărilor. Întrucât aceste lucrări se vor desfășura punctiform pe suprafața analizată și nu au un caracter staționar nu sunt monitorizate în conformitate cu prevederile Ordinului MMP nr. 462/1993 pentru aprobarea Condițiilor tehnice privind protecția atmosferei și Normelor metodologice privind determinarea emisiilor de poluanți atmosferici produși de surse staționare. Ca atare nu se poate

## **RAPORT DE MEDIU** **UP I Sărata**

---

face încadrarea valorilor medii estimate în prevederile acestui ordin. Se poate afirma, totuși, că nivelul acestor emisii este scăzut și că nu depășește limite maxime admise și că efectul acestora este anihilat de vegetația din pădure. Prin implementarea amenajamentului silvic, vor rezulta emisii de poluanți în aer în limite admisibile. Acestea vor fi:

emisii din surse mobile (oxid de carbon, oxizi de azot, oxizi de sulf, poluanți organici persistenti și pulberi) de la mijloacele de transport care vor deservi amenajamentului silvic. Cantitatea de gaze de esapare este în concordanță cu mijloacelor de transport folosite și de durata de funcționare a motoarelor acestora în perioada cât se află pe amplasament;

emisii din surse mobile (oxid de carbon, oxizi de azot, oxizi de sulf, poluanți organici persistenti și pulberi) de la utilajele care vor deservi activitatea de exploatare (TAF - uri, tractoare, etc.);

emisii din surse mobile (oxid de carbon, oxizi de azot, oxizi de sulf, poluanți organici persistenti și pulberi) de la mijloacele de tăiere (drujbe) care vor fi folosite în activitatea de exploatare;

pulberi (particule în suspensie) rezultate în urma activităților de doborâre, curățare, transport și încărcare masă lemnoasă.

### **Măsuri pentru diminuarea impactului**

În activitatea de exploatare forestieră nu se folosesc utilaje ale căror emisii de noxe să ducă la acumulări regionale cu efect asupra sănătății populației locale și a animalelor din zonă.

Pentru diminuarea impactului asupra factorului de mediu aer se impun o serie de măsuri precum:

folosirea de utilaje și mijloace auto dotate cu motoare termice care să respecte normele de poluare EURO 3 - EURO 5

efectuarea la timp a reviziilor și reparațiilor a motoare termice din dotarea utilajelor și a mijloacelor auto

etapizarea lucrărilor silvice cu distribuția desfășurării lor pe suprafețe restrânse de pădure

folosirea unui număr de utilaje și mijloace auto de transport adecvat fiecărei activități și evitarea supradimensionării acestora

evitarea funcționării în gol a motoarelor utilajelor și a mijloacelor auto

### **C. Solul**

În activitățile de exploatare forestieră pot apărea situații de poluare a solului datorită:

eroziunii de suprafață în urma transportului necorespunzător (prin târâire sau semi-târâire) a bustenilor

tasarea solului datorită deplasării utilajelor pe căile provizorii de acces

alegerea inadecvată a traseelor căilor provizorii de acces

pierderi accidentale de carburanți și/sau lubrifianți de la utilajele și/sau mijloacele auto care deservește activitatea de exploatare forestieră

## **RAPORT DE MEDIU** **UP I Sărata**

---

deseurilor menajere ce vor fi generate de personalul angajat al firmelor specializate ce vor întreprinde lucrările prevăzute de Amenajamentul Silvic

### **Măsuri pentru diminuarea impactului**

adoptarea unui sistem adecvat (ne-târâit) de transport a masei lemnoase, acolo unde solul are compoziție de consistență "moale" în vederea scoaterii acestora pe locurile de depozitare temporară;

alegerea de căi provizorii de scoatere a masei lemnoase cu o declivitate sub 20 % (mai ales pe versanți);

alegerea de căi provizorii de scoatere a masei lemnoase astfel în zone cu teren pietros sau stâncos;

alegerea de căi provizorii de scoatere a masei lemnoase pe distanțe cât se poate de scurte;

dotarea utilajelor care deservește activitatea de exploatare forestieră (TAF-uri) cu anvelope de latime mare care să aibă ca efect reducerea presiunii pe sol și implicit reducerea fenomenului de tasare;

în cazul în care s-au format șanțuri sau șleauri se va reface portanța solului (prin nivelarea terenului) pe traseele căilor provizorii de scoatere a masei lemnoase;

platformele pentru depozitarea provizorie a masei lemnoase vor fi alese în zone care să prevină posibilele poluări ale solului (drumuri forestiere, platforme asfaltate situate limitrof soselelor existente în zonă, etc.);

drumurile destinate circulației autovehiculelor, inclusiv locurile de parcare vor fi selectate să fie în sistem impermeabil;

pierderile accidentale de carburanți și/sau lubrifianți de la utilajele și/sau mijloacele auto care deservește activitatea de exploatare forestieră vor fi îndepărtate imediat prin decopertare;

spațiile pentru colectarea și stocarea temporară a deseurilor vor fi realizate în sistem impermeabil.

### **D. Zgomotul și vibrațiile**

Zgomotul și vibrațiile sunt generate de funcționarea motoarelor, sculelor (drujbelor), utilajelor și a mijloacelor auto. Datorită numărului redus al acestora, soluțiilor constructive și al nivelului tehnic superior de dotare cantitatea și nivelul zgomotului și al vibrațiilor se vor situa în limite acceptabile. Totodată mediul în care acestea se produc (pădure cu multă vegetație) va contribui direct la atenuarea lor și la reducerea distanței de propagare.

**RAPORT DE MEDIU**  
**UP I Sărata**

**Evaluarea efectelor potențiale asupra factorilor de mediu relevanți pentru plan**

Factor de mediu	Lucrări propuse prin planurile analizate	Evaluarea impactului asupra factorului de mediu analizat	Efectul implementării Amenajamentului Silvic asupra factorului de mediu analizat	Ponderea impactului cumulativ
Sanatatea umana	Impaduriri	++	Creșterea riscului de poluare pentru locuitorii din zonă ca urmare a creșterii intensității traficului în zonă poate determina un impact negativ nesemnificativ. Îmbunătățirea bugetelor autorităților locale prin creșterea veniturilor din taxe și impozite, determinând creșterea posibilităților de dezvoltare urbană a localității și astfel determina un impact pozitiv semnificativ. Crește încrederea pentru alte investiții în zonă și astfel se va genera un impact pozitiv nesemnificativ. Determina menținerea și îmbunătățirea capacității vegetației forestiere de a asimila dioxid de carbon și a elibera oxigen – purificare atmosferei având un impact pozitiv semnificativ.	Pozitiv nesemnificativ
	Ajutorarea regenerării naturale	++		
	Îngrijirea culturilor	++		
	Îngrijirea semintisurilor	++		
	Taieri igienă	+		
	Degajări	++		
	Curățiri	++		
	Răriți	++		
	T. progresive - punere în lumină	++		
	T. progresive - racordare	+		
	T. rase	+		
Taieri de conservare	++			
Apa	Impaduriri	++	Împiedicarea formării de viituri și / sau torenți care să antreneze materiale poluante în cursurile de apă de suprafață – impact pozitiv semnificativ.  Creșterea probabilității aportului de apă rezultată din precipitații cu efect direct asupra debitelor de apă de suprafață și asupra pânzei freatice de suprafață – impact pozitiv nesemnificativ.  Posibilitatea de poluare accidentală a apelor prin poluarea solului cu soluții sau lubrifianți, manipulați necorespunzător, care pot să ajungă în apele subterane și de suprafață prin intermediul apelor pluviale sau de infiltrație determină un posibil impact negativ nesemnificativ.	Pozitiv nesemnificativ
	Ajutorarea regenerării naturale	++		
	Îngrijirea culturilor	++		
	Îngrijirea semintisurilor	++		
	Taieri igienă	+		
	Degajări	+		
	Curățiri	+		
	Răriți	+		
	T. progresive - punere în lumină	+		
	T. progresive - racordare	+		
	T. rase	+		
Taieri de conservare	++			
Aer	Impaduriri	++	Intensificarea traficului rutier va genera o poluare a aerului cu praf și particule încărcate cu metale emise în gazele de eșapament ducând astfel la un impact negativ nesemnificativ.  Determină menținerea și îmbunătățirea capacității vegetației forestiere de a asimila dioxid de carbon și a elibera oxigen – purificare atmosferei având un impact pozitiv semnificativ.	Neutru
	Ajutorarea regenerării naturale	++		
	Îngrijirea culturilor	++		
	Îngrijirea semintisurilor	++		
	Taieri igienă	0		
	Degajări	0		
	Curățiri	0		
	Răriți	0		
	T. progresive - punere în lumină	0		
	T. progresive - racordare	0		
	T. rase	0		
Taieri de conservare	0			

**RAPORT DE MEDIU**  
**UP I Sărata**

**Evaluarea efectelor potențiale asupra factorilor de mediu relevanți pentru plan - continuare**

Factor de mediu	Lucrări propuse prin planurile analizate	Evaluarea impactului asupra factorului de mediu analizat	Efectul implementării Amenajamentului Silvic asupra factorului de mediu analizat	Ponderea impactului cumulativ
Sol	Impaduriri	++	Intensificarea traficului rutier va genera o poluare pe termen scurt și pe suprafețe mici a solului cu praf și particule încărcate cu metale emise în gazele de eșapament – impact negativ nesemnificativ.  Pe amplasamente se pot produce poluări accidentale ale solului datorită manipulărilor necorespunzătoare a soluțiilor tehnice și a lubrifianților – impact negativ nesemnificativ. Pe amplasament mai poate exista o poluare potențială generată de o practică necorespunzătoare de colectare și eliminare a deșeurilor generate – impact negativ nesemnificativ.. Efectul de eroziune este atenuat sau chiar stopat de lucrările Amenajamentului Silvic ce determina mentinerea și îmbunătățirea capacității vegetației forestiere de a fixa substratul litologic – impact pozitiv semnificativ	neutru
	Ajutorarea regenerării naturale	++		
	Ingrijirea culturilor	++		
	Ingrijirea semintisurilor	++		
	Taieri igienă	+		
	Degajări	+		
	Curățiri	+		
	Rarități	+		
	T. progresive - punere în lumină	+		
	T. progresive - racordare	0		
	T. rase	0		
Taieri de conservare	++			
Zgomotul și vibrațiile	Impaduriri	0	Impact pe termen scurt asupra receptorilor sensibili datorită intensificării traficului rutier și al utilajelor mecanice folosite în desfășurarea activităților specifice silviculturii – impact negativ nesemnificativ	Negativ nesemnificativ
	Ajutorarea regenerării naturale	0		
	Ingrijirea culturilor	0		
	Ingrijirea semintisurilor	0		
	Taieri igienă	0		
	Degajări	0		
	Curățiri	0		
	Rarități	0		
	T. progresive - punere în lumină	0		
	T. progresive - racordare	-		
	T. rase	-		
Taieri de conservare	0			
Peisajul	Impaduriri	++	Impact pe termen scurt asupra peisajului ca urmare a lucrărilor propuse – impact neutru.	Neutru
	Ajutorarea regenerării naturale	+		
	Ingrijirea culturilor	+		
	Ingrijirea semintisurilor	+		
	Taieri igienă	+		
	Degajări	+		
	Curățiri	+		
	Rarități	+		
	T. progresive - punere în lumină	0		
	T. progresive - racordare	-		
	T. rase	-		
Taieri de conservare	+			

#### **6.4. Analiza impactului asupra biodiversitatii**

Rețeaua Ecologică Natura 2000 urmărește menținerea, îmbunătățirea sau refacerea stării de conservare favorabilă a speciilor și habitatelor de importanță comunitară din siturile Natura 2000, luând în considerare realitățile economice, sociale și culturale specifice la nivel regional și local ale fiecărui stat membru al Uniunii Europene. Prin urmare această rețea ecologică nu are în vedere altceva decât gospodărirea durabilă a speciilor și habitatelor de importanță comunitară din siturile Natura 2000.

##### **6.4.1 Impactul direct și indirect**

Impactul direct este manifestat asupra habitatelor forestiere identificate pe suprafața de aplicare a Amenajamentelor Silvice din cadrul sitului ROSCI0122 Munții Făgăraș și ROSPA0098 Piemontul Făgăraș. Asupra speciilor de interes comunitar din cadrul siturilor se va exercita un efect redus și indirect. Impactul lucrărilor silvice asupra habitatelor s-a realizat prin analiza efectelor acestora asupra criteriilor ce definesc starea favorabilă de conservare pentru fiecare tip de habitat

Impact negativ semnificativ
Impact negativ nesemnificativ
Neutru
Impact pozitiv nesemnificativ
Impact pozitiv semnificativ

**Impactul lucrărilor silvice asupra habitatului 9110, 9130 și 91V0 prin  
analiza efectelor asupra criteriilor ce definesc starea favorabilă de conservare**

Indicatorul supus evaluării	Măsuri de management (lucrări silvice) prevăzute în amenajamentele silvice								
	Împăd. și comp	Ajutorarea regenerărilor naturale	Degajări	Curățiri	Rărituri	Tăieri igienă	Tăieri rase	Tăieri de regenerare	Tăieri de conservare
<b>Suprafața</b>									
Suprafața minimă	Fără schimbări	Fără schimbări	Fără schimbări	Fără schimbări	Fără schimbări	Fără schimbări	Cu schimbări pe termen scurt, până la regenerarea arboretului	Fără schimbări	Fără schimbări
Dinamica Suprafeței	Fără schimbări	Fără schimbări	Fără schimbări	Fără schimbări	Fără schimbări	Fără schimbări	Cu schimbări pe termen scurt, până la regenerarea arboretului	Fără schimbări	Fără schimbări
<b>Etajul arborilor</b>									
Compoziția	Fără schimbări	Fără schimbări	Se ameliorează compoziția arboretului, în concordanță cu tipul natural de pădure	Ameliorează calitativ arboretul sub raportul compoziției	Ameliorează calitativ arboretele sub raportul compoziției	Fără schimbări	-	Se promovează regenerarea naturală a speciilor caracteristice tipului natural de pădure	Se promovează regenerarea naturală a speciilor caracteristice tipului natural de pădure

**RAPORT DE MEDIU**  
**UP I Sărata**

Specii alohtone	Fără schimbări	Fără schimbări	Se înlătură parțial sau integral a speciilor sau exemplarele copleșitoare care intervin negativ în reglarea echilibrului arealului respectiv	Se înlătură arborii din orice specie și orice plafon care, prin poziția lor, împiedică creșterea și dezvoltarea coroanelor arborilor de viitor	Se înlătură arborii din orice specie și orice plafon care, prin poziția lor, împiedică creșterea și dezvoltarea coroanelor arborilor de viitor	Fără schimbări	-	Favorabil instalării speciilor alohtone	Favorabil instalării speciilor alohtone
Mod de regenerare	Promovează regenerarea artificială pe cale generativă	Fără schimbări	Fără schimbări	Fără schimbări	Fără schimbări	Fără schimbări	-	Promovează regenerarea naturală pe cale generativă	Promovează regenerarea naturală pe cale generativă

**RAPORT DE MEDIU**  
**UP I Sărata**

Consistența - cu excepția arboretelor în curs de regenerare	Fără schimbări	Fără schimbări	Menține integritatea structura la a arboretului ( $k > 0,8$ ), ameliorând desimea arboretului și creând condiții mai favorabile fără schimbări de creștere și dezvoltare a desigurului din specia sau speciile de valoare	Ameliorază calitativ arboretul sub raportul distribuției lor spațiale, activând creșterea în grosimea arborilor valoroși	Ameliorază calitativ arboretul sub raportul distribuției lor spațiale, activând creșterea în grosimea arborilor valoroși	Fără schimbări	-	Se urmărește obținerea regenerării naturale sub masiv prin aplicarea de tăieri repetate neuniforme, concentrate în anumite ochiuri împrăștiate neregulat în cuprinsul pădurii, astfel încât tot timpul solul să fie acoperit de vegetație lemnoasă	Se urmărește obținerea regenerării naturale sub masiv prin punerea în lumină a semințiilor rilor deja instalate
Numărul de arbori uscați pe picior (cu excepția arboretelor sub 20 ani)	Fără schimbări	Fără schimbări	Fără schimbări	Se înlătură arborii uscați sau în curs de uscure	Se înlătură arborii uscați sau în curs de uscure	Se extrag arborii uscați sau în curs de uscure, căzuți, rupti sau doborâți, atacați de insecte	-	Se extrag arborii uscați sau în curs de uscure, căzuți, rupti sau doborâți, de vânt sau zăpadă, puternic atacați de insecte	Se extrag arborii uscați sau în curs de uscure, căzuți, rupti sau doborâți, de vânt sau zăpadă, puternic atacați de insecte
Numărul de arbori aflați în curs de descompunere pe sol (cu excepția arboretelor sub 20 ani)	Fără schimbări	Fără schimbări	Fără schimbări	Se reduce numărul arborilor aflați în curs de descompunere	Se reduce numărul arborilor aflați în curs de descompunere	Se reduce numărul arborilor aflați în curs de descompunere	-	Se reduce numărul arborilor aflați în curs de descompunere	Se reduce numărul arborilor aflați în curs de descompunere

**RAPORT DE MEDIU**  
**UP I Sărata**

<b>Semințișul (doar în arboretele sau terenurile în curs de regenerare)</b>									
Compoziția	Se ajustează compoziția în funcție de tipul natural de pădure	Crează condiții corespunzătoare favorizării instalării semințișului natural, format din specii proprii compoziției tipului natural de pădure	Fără schimbări	Fără schimbări	Fără schimbări	Fără schimbări	-	Urmărește obținerea de semințiș natural, format din specii proprii compoziției tipului natural de pădure	Urmărește obținerea de semințiș natural, format din specii proprii compoziției tipului natural de pădure
Specii alohtone	Se utilizează puieți autohtoni	Selezionează puieți corespunzători tipului natura de pădure	Fără schimbări	Fără schimbări	Fără schimbări	Fără schimbări	-	Favorabil instalării speciilor alohtone	Favorabil instalării speciilor alohtone
Mod de regenerare	Se folosesc puieți obținuți pe cale generativă din surse controlate	Fără schimbări	Fără schimbări	Fără schimbări	Fără schimbări	Fără schimbări	-	Promovează regenerarea generativă	Promovează regenerarea generativă
Grad de acoperire	Se ameliorează prin completarea golurilor din care puieții s-au uscat, au dispărut sau au fost afectați de diverși factori dăunători	Favorizează instalarea semințișului în zonele greu regenerabile naturale	Fără schimbări	Fără schimbări	Fără schimbări	Fără schimbări	-	Se urmărește să se asigure dezvoltarea semințișului existent utilizabil deja instalat fie unuia nou, acolo unde încă nu există	Se urmărește să se asigure dezvoltarea semințișului existent utilizabil deja instalat fie unuia nou, acolo unde încă nu există
<b>Subarboretul (doar în arboretele cu vârstă de peste 30 ani)</b>									

**RAPORT DE MEDIU**  
**UP I Sărata**

Compoziția floristică	Nefavorabil instalării arbuștilor	Se extrag exemplarele de subarboret din porțiunile de arboret unde se apreciază că ar afecta instalarea și dezvoltarea semințșului de viitor	Nefavorabil instalării arbuștilor	Nefavorabil instalării arbuștilor	Nefavorabil instalării arbuștilor	Nefavorabil instalării arbuștilor	-	Favorabil instalării arbuștilor	Favorabil instalării arbuștilor
Specii alohtone	Nefavorabil instalării arbuștilor	Fără schimbări	Nefavorabil instalării arbuștilor	Nefavorabil instalării arbuștilor	Nefavorabil instalării arbuștilor	Favorabil instalării arbuștilor	-	Favorabil instalării arbuștilor	Favorabil instalării arbuștilor
<b>Stratul ierbos (doar în arboretele cu vârstă de peste 30 ani)</b>									
Compoziția floristică	Se modifică microclimatul	Se înlătură pătura vie invadatoare, care prin desimea ei îngreunează regenerarea naturală	Nu sunt condiții propice de dezvoltare	Se modifică microclimatul	Se modifică microclimatul	Favorabil instalării speciilor ierboase	-	Favorabil instalării speciilor ierboase	Favorabil instalării speciilor ierboase
Specii alohtone	Se modifică microclimatul	Fără schimbări	Nu sunt condiții propice de dezvoltare	Se modifică microclimatul	Se modifică microclimatul	Favorabil instalării speciilor ierboase	-	Favorabil instalării speciilor ierboase	Favorabil instalării speciilor ierboase
Evaluare impact pe categorii de lucrări	Imp. pozitiv nesemnif.	Neutru	Imp. pozitiv nesemnif.	Imp. pozitiv nesemnif.	Imp. pozitiv nesemnif.	Neutru	-	Imp. pozitiv nesemnif.	Imp. pozitiv nesemnif.

Chiar dacă prevederile Amenajamentelor Silvice analizate implică doar habitatele forestiere, trebuie luate în considerare și speciile de interes comunitar care sunt prezente în situri și care utilizează pădurile ca habitat. Pentru asigurarea unei stări de conservare favorabilă a acestor specii, gospodărirea pădurilor trebuie:

- să asigure existența unor populații viabile;
- să protejeze adăposturile acestora, locurile de concentrare temporară;
- să asigure, acolo unde este nevoie, coridoare necesare pentru conectivitatea habitatelor fragmentate.

Pentru realizarea condițiilor necesare asigurării stării de conservare favorabilă a speciilor (toate condițiile necesare acestora atât pentru reproducere dar și pentru hrănire, camunflare, protecție termică, etc.) este necesar un ansamblu de structuri (adică nu doar pădure bătrână, arbori de dimensiuni mari, scorburoși, etc.), ca urmare, mozaicul structural al arboretelor creat prin aplicarea prevederilor amenajamentului este benefic.

Astfel, existența populațiilor viguroase ale unor specii de interes comunitar în pădurile cu rol de producție (supuse managementului forestier activ), subliniază posibilitatea menținerii stării de conservare favorabilă a speciilor respective cu aplicarea regimului silvic (ansamblul de norme tehnice, economice și juridice) transpus în amenajamentul silvic.

Pentru a menține funcțiile diverse ale pădurii, este necesară o diversitate de forme (structuri și compoziții) ce pot fi obținute numai printr-o gamă largă de intervenții silviculturale.

#### **a) Specii de mamifere**

Pentru evaluarea impactului planurilor de amenajare a fondului forestier s-au prelucrat datele existente în literatura de specialitate și cele obținute în baza observațiilor proprii din teren, concluzia majoră fiind legată în primul rând de numărul de indivizi prezenți real în zona de studiu.

Studiile noastre pe teren au evidențiat faptul că zona este utilizată frecvent de speciile de carnivore mari, monitorizarea urmelor neindicând însă zone cu abundență ridicată sau spații cu rol de refugiu, etc.

În acest context se poate afirma ca suprafața analizată este parte componentă a unor teritorii utilizate de carnivore mari.

Ursul, lupul și râsul sunt specii care evită prezenta omului în apropiere și sunt deranjați de activitățile antropice precum exploatarea masei lemnoase, recoltarea fructelor de pădure și ciupercilor.

Cu toate acestea având în vedere etologia speciilor și regimul trofic specific acestora nu se poate afirma că gospodărirea fondului forestier poate cauza schimbări fundamentale în ceea ce privește starea de conservare al populațiilor de carnivore.

Exploatarea masei lemnoase ca activitate aferentă planului de amenajare a pădurii poate afecta speciile de carnivore mari în următorul context:

- Exploatarea masivă a exemplarelor mature de fag care fructifică abundent;
- Organizarea unor parchete de exploatare în zonele favorabile existenței unor bârloguri în perioada noiembrie – martie;

- Organizarea simultană de parchete de exploatare pe suprafețe învecinate.

### **b) Specii de amfibieni si reptile**

Cercetările la nivel ecosistemic realizate în cuprinsul amenajamentelor silvice analizat ne îndreptătesc să afirmăm că există o adevărată rețea de habitate disponibile pentru amfibieni, afectarea lor de către intervenția antropică fiind practic lipsită de un impact semnificativ.

Complexul de zone umede temporare și permanente, reprezentate de bălți și băltoace cu apă stagnantă care se formează primăvara la topirea zăpezilor și sunt întreținute de rețeaua fină de izvoare și pâraie cu apă limpede și curată permit supraviețuirea la nivel metapopulațional a speciilor prezente.

Astfel, în perimetrul considerat, echilibrul ecologic al populațiilor de amfibieni și reptile se menține deocamdată într-o stare relativ bună, fără a fi supus unor factori disturbatori majori.

Un management forestier adecvat care să conserve suprafețele ocupate la ora actuală de pădure și pășune, ca tipuri majore de ecosisteme, precum și păstrarea conectivității în cadrul habitatelor vor putea asigura perpetuarea în timp a biocenozelor naturale, inclusiv a comunităților de amfibieni.

Activități cu potențial perturbator asupra speciilor de amfibieni:

- Degradarea zonelor umede, desecări, drenări sau acoperirea ochiurilor de apă;
- Depozitarea rumegușului sau a resturilor de exploatare în zone umede;
- Bararea cursurilor de apă;
- Astuparea podurilor/podețelor cu material levigat sau cu resturi de vegetație;
- Utilizarea de pesticide pentru tratamentul pădurilor.

### **c) Specii de pești**

Parcele silvice aflate limitrof cursurilor de apă, prezintă, prin localizarea lor, o importanță ridicată pentru speciile de pește *Cottus gobio* (zglăvoaca) și *Barbus meridionalis* (mreana vânătă).

În aceste parcele, tehnicile de exploatare a masei lemnoase vor fi aplicate astfel încât să fie asigurată integralitatea ecosistemelor acvatice. Traversarea pâraielor cu bușteni se va face obligatoriu pe podețe de lemn.

Activități care pot degrada actualul statut de conservare al speciilor de pești:

- Traversarea cursurilor de apă de către utilaje forestiere sau cu bușteni;
- Creșterea turbidității apei din bazinele hidrografice ale cursurilor de apă;
- Deversarea voită sau accidentală de uleiuri uzate și/sau carburanți;
- Degradarea zonelor umede, desecări, drenări sau acoperirea ochiurilor de apă;
- Depozitarea rumegușului sau a resturilor de exploatare în albia minoră sau majoră a pâraielor;
- Bararea sau dirijarea cursurilor de apă;
- Astuparea podurilor/podețelor cu material levigat sau cu resturi de vegetație;
- Utilizarea de pesticide pentru tratamentul pădurilor.

Considerăm că lucrările propuse a se desfășura pe suprafața amenajamentului silvic nu vor afecta aceste specii, dacă măsurile de protecție a cursurilor de apă nu vor fi încălcate de operatorii economici care vor exploata masa lemnoasă.

#### **d) Specii de nevertebrate**

Gradul de impact a unui habitat forestier utilizat de insecte variază în funcție de diferitele tipuri de activități care au loc în cadrul aceluși habitat. Nivelul de impact este dat atât de intensitatea și extinderea activității generatoare de impact, cât și de tipul de impact ce are loc în habitatul respectiv.

Impactul planurilor de amenajare a pădurilor asupra habitatelor utilizate de speciile de insecte care fac obiectul conservării în siturile ROSCI0122 Munții Făgăraș și ROSPA0098 Piemontul Făgăraș, se pot încadra în patru mari categorii potențiale:

- distrugerea habitatului;
- fragmentarea habitatului;
- simplificarea habitatului;
- degradarea habitatului.

Natura acestui impact depinde de tipul de stres exercitat de fiecare activitate asupra habitatului.

#### **6.4.2. Impactul pe termen scurt și lung**

Impactul activităților pe termen scurt, este reprezentat de perioada de efectuare a lucrărilor silvice. Astfel pe termen scurt lucrările silvice prevăzute contribuie la modificarea microclimatului local, respectiv al condițiilor de biotop, datorită, modificărilor structurilor orizontale și verticale (retenție diferită a apei pluviale, regim de lumină diferențiat, circulația diferită a aerului).

Aceste modificări au loc de obicei și în natură, prin prăbușirea arborilor foarte bătrâni, apariția iescarilor, atac al daunătorilor fitofagi, doborâturi de vânt etc..

După această perioadă, datorită dinamicii naturale a habitatelor, zona tinde să se refacă.

Prevederile amenajamentelor silvice în ce privește dinamica arboretelor pe termen lung, susținute de un ciclu de producție de 110 de ani, indică păstrarea caracteristicilor actuale ale habitatelor sau îmbunătățirea lor.

Astfel se estimează:

- i. menținerea diversității structurale – atât pe verticală (structuri relativ pluriene) cât și pe orizontală (structură mozaicată – existența de arborete în faze de dezvoltare diferită),
- ii. menținerea compoziției conform specificului ecologic al zonei.

Concluzionăm că lucrările propuse nu afectează negativ semnificativ starea de conservare a habitatelor forestiere de interes comunitar pe termene scurt și lung.

#### **6.4.3. Impactul din faza de aplicare a activităților generate de lucrările silvice**

Lucrările propuse se desfășoară periodic conform prevederilor amenajamentului silvic, pe o durată scurtă respectându-se Ordinului nr. 1.540 din 3 iunie 2011 – Normele privind stabilirea termenelor, modalitatilor și perioadelor de exploatare a masei lemnoase din Unitățile de Protecție și Producție constituite din fond forestier și vegetației forestieră din afara fondului forestier.

În perioada de aplicare a activităților generate de lucrările silvice impactul este direct, pe termen scurt, limitat la durata executiei, nu este rezidual și nu se cumulează în zona studiată cu impactul generat de alte activități existente, datorită suprafețelor întinse pe care se aplică lucrările.

Nu se poate cumula de exemplu zgomotul produs de lucrările de exploatare forestieră dintr-un parchet de exploatare (doborârea, fasonarea arborilor) cu zgomotul generat de transportul materialului lemnos rezultat (zgomotul produs de camioanele forestiere), datorită distanței care le separă.

După finalizarea lucrărilor silvice impactul asupra ariei protejate are componente pozitive pe termen lung. Impactul nu este rezidual, lucrările silvice menținând sau refăcând starea de conservare favorabilă a habitatelor.

#### **6.4.4. Impactul rezidual**

Impactul rezidual este minim, acesta fiind datorat modificărilor microclimatului local, respectiv al condițiilor de biotop, datorită, modificărilor structurilor orizontale și verticale (retenție diferită a apei pluviale, regim de lumină diferențiat, circulația diferită a aerului), care se va reface în zona, în condițiile succesiunii normale.

#### **6.4.5. Impactul cumulativ**

Din punct de vedere geografic, zona studiată este situată în sud-estul județului Sibiu, în Depresiunea Făgărașului, pe malul stâng al râului Olt, în bazinul Valea Sărata.

Din punct de vedere geologic regiunea studiată cuprinde cristalinel format în fazele de evoluție neogene și cuaternare. Alcătuirea petrografică este dominată de șisturi sericitoase și cloritoase, cu intercalații de calcare. La poalele munților apar conglomerate, brescii, nisipuri și mai rar marne.

Substratul geologic de suprafață pe care s-au format solurile îl constituie deluviile, pe versanți și aluviile, pe locurile așezate.

Aria de evaluare a impactului cumulativ a fost stabilită ca fiind suprafața sitului de importanță comunitară ROSCI0122 Munții Făgăraș și ROSPA0098 Piemontul Făgăraș.

Amenajamentul Silvic ce face obiectul memoriului tehnic se suprapune cu situl de importanță comunitară ROSCI0122 Munții Făgăraș (se suprapune pe 46% din suprafața sitului) și ROSPA0098 Piemontul Făgăraș (se suprapune pe 100% din suprafața sitului).

Zona studiată pentru stabilirea impactului cumulativ este alcătuită în proporție de 100% din păduri, gestionate în baza unui amenajament silvic.

**RAPORT DE MEDIU**  
**UP I Sărata**

Conform legislației din România, toate amenajamentele silvice se realizează în baza unor norme silvice de amenajare a pădurilor ce stabilesc cadrul în care se stabilesc funcțiile pădurii, respectiv obiectivele de protecție sau producție. Normele silvice stabilesc de asemenea și cadrul tehnic în care soluțiile tehnice pot fi stabilite.

În condițiile în care amenajamentele vecine au fost realizate în conformitate cu normele tehnice și ținând cont de realitățile existente în teren, putem estima că impactul cumulat al acestor amenajamente asupra integrității sitului ROSCI0122 Munții Făgăraș și ROSPA0098 Piemontul Făgăraș este de asemenea nesemnificativ.

În zona proiectului nu există surse de poluare industrială, iar în arborete nu au fost semnalate influențe de poluare de la surse din zonă

**În concluzie:**

- se poate afirma că dacă impactul direct, indirect, pe termen scurt, rezidual este negativ nesemnificativ sau chiar nul și necumulativ, în condițiile respectării/implementării măsurilor de reducere a impactului propuse în cadrul secțiunii D.1.

- Identificarea și descrierea măsurilor de reducere a impactului impactul cumulativ al proiectului asupra habitatelor și speciilor de interes comunitar din cadrul siturilor Natura 2000 va fi nul.

**Tabel. Evaluarea impactului amenajamentului asupra sitului Natura 2000 (NI = nivel impact)**

<b>Nr. crt.</b>	<b>Indicatori cheie pentru evaluarea semnificației impactului</b>	<b>NI</b>	<b>Justificarea nivelului de impact acordat</b>
<b>Evaluarea semnificației impactului direct</b>			
1	Procentul din suprafața habitatelor de interes comunitar care va fi pierdut	0	Implementarea PP nu se soldează cu pierdere de habitate de interes comunitar
2	Procentul care va fi pierdut din suprafețele habitatelor folosite pentru necesitățile de hrană, odihnă și reproducere ale speciilor de interes comunitar.	0	Implementarea PP nu se soldează cu pierdere de habitate folosite pentru necesitățile de hrană, odihnă și reproducere ale speciilor de interes comunitar.
3	Fragmentarea habitatelor de interes comunitar.	0	Nu are loc nici o fragmentare de habitat de interes comunitar.
4	Durata sau persistența fragmentării habitatelor de interes comunitar	0	Nu e cazul.
5	Durata sau persistența perturbării speciilor de interes comunitar	0	Lucrările care au impact negativ puternic asupra habitatelor forestiere din sit nu afectează suprafața păduroasă prevăzută cu lucrări în cei 10 ani de aplicare a amenajamentului silvic. Lucrări cu impact puternic nu se vor executa pe suprafața U.P. I Sărata
6	Amplasamentul proiectului / planului	-1	Amplasamentul PP este situat pe o suprafață de 544,4 ha în perimetrul sitului Natura 2000.
7	Schimbări în densitatea populațiilor	0	Deoarece zonele propuse nu afectează habitate de hranire sau șide liniște, nu se vor înregistra schimbări în densitatea populațiilor.

**RAPORT DE MEDIU**  
**UP I Sărata**

8	Reducerea numărului exemplarelor speciilor de interes comunitar	0	Deoarece zonele propuse nu afectează suprafețele habitatelor folosite pentru necesitățile de hrană, odihnă și reproducere ale speciilor de interes comunitar, nu se vor înregistra schimbări în densitatea populațiilor. Numărul exemplarelor speciilor de interes comunitar nu va scădea deoarece există condiții similare de habitat în vecinătatea parcelelor propuse.
9	Scara de timp pentru înlocuirea speciilor afectate de implementarea proiectului.	0	Nu vor fi specii înlocuite.
10	Scara de timp pentru înlocuirea habitatelor afectate de implementarea proiectului.	0	Nu vor fi înlocuite habitate.
11	Modificări ale dinamicii relațiilor care definesc structura și / sau funcția siturilor	0	Nu vor avea loc modificări care vor influența structura și funcțiile celor două situri.
12	Modificarea altor factori (resurse naturale) care determină menținerea stării favorabile de conservare a siturilor.	0	Amenajamentul silvic propus va menține starea de conservare a sitului Natura 2000
<b>TOTAL evaluare IMPACT DIRECT</b>		<b>-1</b>	<b>IMPACT NESEMNIFICATIV</b>
<b><i>Evaluarea semnificației impactului indirect</i></b>			
1	Procentul din suprafața habitatelor de interes comunitar care va fi pierdut	0	Implementarea PP nu se soldează cu pierdere de habitate de interes comunitar
2	Procentul care va fi pierdut din suprafețele habitatelor folosite pentru necesitățile de hrană, odihnă și reproducere ale speciilor de interes comunitar.	0	Implementarea PP nu se soldează cu pierdere de habitate folosite pentru necesitățile de hrană, odihnă și reproducere ale speciilor de interes comunitar.
3	Fragmentarea habitatelor de interes comunitar.	0	Nu are loc nici o fragmentare de habitat de interes comunitar.
4	Durata sau persistența fragmentării habitatelor de interes comunitar	0	Nu e cazul.
5	Durata sau persistența perturbării speciilor de interes comunitar	0	În condițiile în care sunt respectate normele de protecție a speciilor de interes comunitar, perturbarea acestora este nulă.
6	Amplasamentul proiectului / planului	-1	Amplasamentul PP este situat pe o suprafață de 544,4 ha în perimetrul sitului Natura 2000.
7	Schimbări în densitatea populațiilor	0	Deoarece zonele propuse nu afectează habitate de hrănire sau și de liniște, nu se vor înregistra schimbări în densitatea populațiilor.
8	Reducerea numărului exemplarelor speciilor de interes comunitar.	0	Deoarece zonele propuse nu afectează suprafețele habitatelor folosite pentru necesitățile de hrană, odihnă și reproducere ale speciilor de interes comunitar, nu se vor înregistra schimbări în densitatea populațiilor. Numărul exemplarelor speciilor de interes comunitar nu va scădea deoarece există condiții similare de habitat în vecinătatea parcelelor propuse.
9	Scara de timp pentru înlocuirea speciilor afectate de implementarea proiectului.	0	Nu vor fi înlocuite specii.
10	Scara de timp pentru înlocuirea habitatelor afectate de implementarea proiectului.	0	Nu vor fi înlocuite habitate.
11	Modificări ale dinamicii relațiilor care definesc structura și / sau funcția siturilor.	0	Nu se întrevăd modificări care vor afecta siturile Natura 2000.

**RAPORT DE MEDIU**  
**UP I Sărata**

12	Modificarea altor factori (resurse naturale) care determină menținerea stării favorabile de conservare a siturilor.	0	Nu s-au identificat factori care să influențeze starea de conservare a sitului Natura 2000.
<b>TOTAL evaluare IMPACT INDIRECT</b>		<b>-1</b>	<b>IMPACT NESEMNICATIV</b>
<b>Evaluarea semnificației impactului pe termen scurt</b>			
1	Procentul din suprafața habitatelor de interes comunitar care va fi pierdut	0	Implementarea PP nu se soldează cu pierdere de habitate de interes comunitar
2	Procentul care va fi pierdut din suprafețele habitatelor folosite pentru necesitățile de hrană, odihnă și reproducere ale speciilor de interes comunitar.	0	Implementarea PP nu se soldează cu pierdere de habitate folosite pentru necesitățile de hrană, odihnă și reproducere ale speciilor de interes comunitar.
3	Fragmentarea habitatelor de interes comunitar	0	Nu are loc nici o fragmentare de habitat de interes comunitar.
4	Durata sau persistența fragmentării habitatelor de interes comunitar.	0	Nu este cazul.
5	Durata sau persistența perturbării speciilor de interes comunitar	0	În condițiile în care sunt respectate normele de protecție a speciilor de interes comunitar, perturbarea acestora este nulă.
6	Amplasamentul proiectului / planului	-1	Amplasamentul PP este situat pe o suprafață de 544,4 ha în perimetrul sitului Natura 2000.
7	Schimbări în densitatea populațiilor	0	Nu se vor înregistra schimbări semnificative în densitatea populațiilor.
8	Reducerea numărului exemplarelor speciilor de interes comunitar	0	Deoarece zonele propuse nu afectează suprafețele habitatelor folosite pentru necesitățile de hrană, odihnă și reproducere ale speciilor de interes comunitar, nu se vor înregistra schimbări în densitatea populațiilor. Numărul exemplarelor speciilor de interes comunitar nu va scădea deoarece există condiții similare de habitat în vecinătatea parcelor propuse.
9	Scara de timp pentru înlocuirea speciilor afectate de implementarea proiectului	0	Nu este cazul. Nu vor fi specii înlocuite.
10	Scara de timp pentru înlocuirea habitatelor afectate de implementarea proiectului	0	Nu e cazul, deoarece implementarea PP nu va determina înlocuirea de habitate.
11	Modificări ale dinamicii relațiilor care definesc structura și / sau funcția siturilor.	0	Nu se întrevăd modificări care vor afecta siturile.
12	Modificarea altor factori (resurse naturale) care determină menținerea stării favorabile de conservare a siturilor.	0	Nu s-au identificat factori care să influențeze starea de conservare a sitului Natura 2000.
<b>TOTAL evaluare IMPACT PE TERMEN SCURT</b>		<b>-1</b>	<b>IMPACT NESEMNICATIV</b>
<b>Evaluarea semnificației impactului pe termen lung</b>			
1	Procentul din suprafața habitatelor de interes comunitar care va fi pierdut	0	Implementarea PP nu se soldează cu pierdere de habitate de interes comunitar
2	Procentul care va fi pierdut din suprafețele habitatelor folosite pentru necesitățile de hrană, odihnă și reproducere ale speciilor de interes comunitar	0	Implementarea PP nu se soldează cu pierdere de habitate folosite pentru necesitățile de hrană, odihnă și reproducere ale speciilor de interes comunitar.
3	Fragmentarea habitatelor de interes comunitar.	0	Nu are loc nici o fragmentare de habitat de interes comunitar.
4	Durata sau persistența fragmentării habitatelor de interes comunitar.	0	Nu este cazul.

**RAPORT DE MEDIU**  
**UP I Sărata**

5	Durata sau persistența perturbării speciilor de interes comunitar.	0	În condițiile în care sunt respectate normele de protecție a speciilor de interes comunitar, perturbarea acestora este nulă.
6	Amplasamentul proiectului / planului.	-1	Amplasamentul PP este situat pe o suprafață de 544,4 ha în perimetrul sitului Natura 2000.
7	Schimbări în densitatea populațiilor.	+1	Prin respectarea regulilor impuse de planul de management al sitului și a gospodăriei durabile a resurselor din sit pot apărea modificări pozitive în densitatea populațiilor speciilor.
8	Reducerea numărului exemplarelor speciilor de interes comunitar.	0	Deoarece zonele propuse nu afectează suprafețele habitatelor folosite pentru necesitățile de hrană, odihnă și reproducere ale speciilor de interes comunitar, nu se vor înregistra schimbări în densitatea populațiilor.
9	Scara de timp pentru înlocuirea speciilor afectate de implementarea proiectului.	0	Numărul exemplarelor speciilor de interes comunitar nu va scădea deoarece există condiții similare de habitat în vecinătatea parcelelor propuse.
10	Scara de timp pentru înlocuirea habitatelor afectate de implementarea proiectului	0	Nu este cazul. Nu vor fi specii înlocuite.
11	Modificări ale dinamicii relațiilor care definesc structura și / sau funcția siturilor.	+1	Pe termen lung, implementarea planului va avea efecte benefice asupra speciilor și funcțiilor sitului prin respectarea regulilor impuse de planul de management al sitului și a gospodăriei durabile a resurselor din sit.
12	Modificarea altor factori (resurse naturale) care determină menținerea stării favorabile de conservare a siturilor.	0	Nu se întrevăd modificări care vor afecta siturile.
<b>TOTAL evaluare IMPACT PE TERMEN LUNG</b>		<b>+1</b>	<b>IMPACT POZITIV</b>
<b><i>Evaluarea semnificației impactului rezidual</i></b>			
1	Procentul din suprafața habitatelor de interes comunitar care va fi pierdut	0	Implementarea PP nu se soldează cu pierdere de habitate de interes comunitar.
2	Procentul care va fi pierdut din suprafețele habitatelor folosite pentru necesitățile de hrană, odihnă și reproducere ale speciilor de interes comunitar	0	Implementarea PP nu se soldează cu pierdere de habitate folosite pentru necesitățile de hrană, odihnă și reproducere ale speciilor de interes comunitar.
3	Fragmentarea habitatelor de interes comunitar.	0	Nu are loc nici o fragmentare de habitat de interes comunitar.
4	Durata sau persistența fragmentării habitatelor de interes comunitar	0	Nu este cazul.
5	Durata sau persistența perturbării speciilor de interes comunitar.	0	În condițiile în care sunt respectate normele de protecție a speciilor de interes comunitar, perturbarea acestora este nulă.
6	Amplasamentul proiectului / planului	-1	Amplasamentul PP este situat pe o suprafață de 544,4 ha în perimetrul sitului Natura 2000.
7	Schimbări în densitatea populațiilor	+1	Prin respectarea regulilor impuse de planul de management al sitului și a gospodăriei durabile a resurselor din sit pot apărea modificări pozitive în densitatea populațiilor speciilor.
8	Reducerea numărului exemplarelor speciilor de interes comunitar	0	Numărul exemplarelor speciilor de păsări de interes comunitar nu va scădea deoarece există condiții similare de habitat în vecinătatea parcelelor propuse.
9	Scara de timp pentru înlocuirea speciilor afectate de implementarea proiectului.	0	Nu vor fi specii înlocuite.

**RAPORT DE MEDIU**  
**UP I Sărata**

10	Scara de timp pentru înlocuirea habitatelor afectate de implementarea proiectului	0	Nu e cazul, deoarece zonele propuse nu prezintă habitate de interes comunitar.
11	Modificări ale dinamicii relațiilor care definesc structura și / sau funcția siturilor.	+1	Pe termen lung, implementarea planului va avea efecte benefice asupra speciilor și funcțiilor sitului prin respectarea regulilor impuse de planul de management al sitului și a gospodăriei durabile a resurselor din sit.
12	Modificarea altor factori (resurse naturale) care determină menținerea stării favorabile de conservare a siturilor.	0	Nu sunt preconizate modificări care să afecteze starea favorabilă de conservare.
<b>TOTAL evaluare IMPACT REZIDUAL</b>		<b>+1</b>	<b>IMPACT POZITIV</b>

**Evaluarea efectelor semnificative ale lucrărilor propuse prin amenajamentul silvic**

Evaluarea are ca scop identificarea potențialelor neconcordanțe dintre obiectivele propuse pentru gestionarea corespunzătoare a factorilor de mediu în **UP I Sărata** cu obiectivele de referință pentru protecția mediului. Planul în sine are ca scop protejarea mediului înconjurător prin eliminarea practicilor și facilităților existente foarte poluante în paralel cu propunerea unui nou amenajament silvic care să respecte toate normele legislative privind gestionarea mediului.

Pentru punctajul acordat fiecărui obiectiv al Amenajamentului **UP I Sărata** relativ la obiectivele de mediu este prezentată o justificare a motivelor care au condus la alegerea făcută. Formele de impact identificate ca fiind relevante pentru amenajamentul propus, grupate pe categorii de factori/aspecte de mediu sunt prezentate în continuare.

<b>Obiectiv amenajament: Îmbunătățirea condițiilor de viață a populației prin menținerea și creșterea suprafețelor spațiilor verzi. Protecția împotriva incendiilor</b>		
<b>Obiective de mediu - Populația și sănătatea umană</b>	<b>E</b>	<b>Descriere</b>
<b>O1.</b> Crearea condițiilor de recreere și refacere a stării de sănătate, protejarea sănătății umane.	+1	În vederea realizării protecției împotriva incendiilor și a reducerii pagubelor se are în vedere: - igienizarea traseelor de acces; - executarea benzilor de protecție lipsite de vegetație, în zonele periculoase mai ales la limita fondului cu proprietăți private; - stabilirea unor puncte de observație și trasee de patrulare, mai ales în perioadele de execuție a lucrărilor.
<b>Obiectiv amenajament: Planificarea unui proces de producție fundamentat pe sortimente și pe potențialul de regenerare a resursei</b>		
<b>Obiectiv de mediu - Mediul economic și social</b>	<b>E</b>	<b>Descriere</b>

**RAPORT DE MEDIU**  
**UP I Sărata**

<p><b>O2.</b> Crearea condițiilor pentru dezvoltarea economică a zonei și pentru creșterea și diversificarea ofertelor pentru locuri de muncă.</p>	+1	<p>Consecințele economice și sociale vor fi rezultanta obiectivelor social-economice ale amenajamentului.</p>
<b>Obiectiv amenajament: Menținerea unui grad ridicat de acoperire a solului de peste 80%</b>		
<b>Obiectiv de mediu - Solul</b>	<b>E</b>	<b>Descriere</b>
<p><b>O3.</b> Limitarea impactului negativ asupra solului în cadrul implementării amenajamentului silvic.</p>	+1	<p>Funcția de protecție a solurilor și terenurilor constă în capacitatea pădurii de preveni și reduce fenomenele de denudație, de a reține materialele aluvionare, de a reduce alunecarea terenurilor și degradarea solurilor.</p> <p>Rolul antierozional al pădurii se datorează capacității sale de a stabili și consolida terenul</p>
		<p>erodabil prin intermediul sistemului radicular, prin intermediul litierii, care reduce efectul distructiv al picăturilor de ploaie, cât și prin intermediul coronamentului care reduce viteza de cădere a precipitațiilor.</p>
<b>Obiectiv amenajament: Limitarea poluării apei în cadrul implementării amenajamentului silvic</b>		
<b>Obiectiv de mediu - Apa</b>	<b>E</b>	<b>Descriere</b>
<p><b>O4.</b> Limitarea poluării apelor subterane și de suprafață, la un nivel care nu afectează semnificativ sistemele naturale, prin reducerea emisiilor generate de evacuarea apelor uzate menajere, și monitorizarea facilităților existente care nu corespund normelor naționale și care poluează mediul înconjurător.</p>	+1	<p>Arboretele pe terenuri cu eroziune în adâncime, pe terenuri cu înclinare mai mare de 35°, iar cele situate pe substraturi de fliș, nisipuri sau pietrișuri, cu înclinare mai mare de 30° au rolul de a stopa viiturile.</p> <p>Prin aplicarea prevederilor amenajamentului silvic, se vor lua măsuri în evitarea poluării apelor de suprafață și subterane, concentrațiile maxime de poluanți evacuați în apele de suprafață în timpul exploatarei masei lemnoase provenite de pe suprafețele exploatate, se vor încadra în valorile prescrise în anexa 3 a H.G. 188/2002, completată și modificată prin H.G. 352/2005 -</p>

**RAPORT DE MEDIU**  
**UP I Sărata**

		Normativ privind stabilirea limitelor de încărcare cu poluanți la evacuarea în receptori naturali, NTPA 001/2005.
<b>Obiectiv amenajament: Limitarea emisiilor de poluanți în aer în cadrul implementării amenajamentului silvic; Limitarea zgomotului și a vibrațiilor în cadrul implementării amenajamentului silvic</b>		
<b>Obiectiv de mediu - Aerul, Zgomotul și Vibrațiile</b>		
<p><b>O5.</b> Prevenirea poluării aerului sau limitarea acesteia la nivele care nu afectează negativ sistemele naturale sau sănătatea umană.</p>	0	<p>Pe plan local, în parchetele de exploatare a masei lemnoase, cu acțiune intermitentă (în timpul de lucru și chiar în timpul unei zile de lucru, utilajele lucrează intermitent), cu disipare rapidă în atmosferă, fără acumulări de noxe care să modifice semnificativ și de durată calitatea aerului.</p> <p>Efectul dispare după terminarea exploatării masei lemnoase inventariate în parchet.</p> <p>Zona nefiind locuită, principalele surse potențiale de poluare în cadrul amplasamentelor sunt cele reprezentate de autovehiculele care participa la trafic și de exploatările forestiere, toate ne semnificative.</p> <p>Nivelurile de zgomot și vibrații generate de traficul rutier sunt imperceptibile. Starea calității atmosferei este bună și nu poate fi afectată în mod semnificativ de categoriile de impact anterior menționate.</p>
<b>Obiectiv amenajament: Protecția împotriva doborâturilor de vânt și zăpadă</b>		
<b>Obiectiv de mediu - Peisajul</b>		
<p><b>O6.</b> Menținerea și chiar îmbunătățirea peisajului în zonă</p>	+1	<p>Se intensifica rolul igienic și estetic al pădurilor acestor zone cu potențial recreativ și turistic ridicat (funcția sanogenă, peisagistica, antipoluantă).</p>

Din analiza rezultatelor obținute se evidențiază faptul că toate obiectivele de mediu au valori pozitive și prin urmare proiectarea și aplicarea amenajamentului ține cont de elementele de mediu și contribuie la îmbunătățirea calității mediului înconjurător.

#### **6.4.6. Impactul asupra schimbărilor climatice cu capacitatea padurii de a capta și stoca CO<sub>2</sub> din atmosfera**

Pădurile sunt vulnerabile la schimbările climatice (limitarea creșterii arborilor, uscarea și creșterea mortalității, incendii forestiere, doborâturi/rupturi produse de vânt și/sau zăpadă mai frecvente), iar atunci când aceste efecte se produc, capacitatea pădurilor de a genera funcții și servicii ecosistemice (reducerea riscului de inundații și alunecări de teren, controlul eroziunii solului, reglarea microclimatului) este deteriorată.

Este nevoie de elaborarea și implementarea unui sistem de evaluare a riscurilor și de prevenție a impactului negativ generat de fenomene naturale extreme și, implicit, ajustarea legislației și integrarea măsurilor de prevenție (măsuri silvotehnice pentru menținerea unei structuri și compoziții specifice adaptate la schimbările climatice). Plantațiile, pădurile degradate sau aflate în stare nefavorabilă de conservare trebuie conduse, prin lucrări de reconstrucție ecologică, către structuri mai apropiate de condițiile naturale.

Promovarea ciclurilor lungi de gospodărire și conservare a unui peisaj forestier mozaicat duce la maximizarea rolului multifuncțional al pădurilor (integrarea continuării producției de sortimente superioare de lemn în limite sustenabile, conservarea biodiversității și creșterea rezilienței) (Giurcă and Dima, 2022)

Prin silvicultură se minimizează riscului schimbărilor climatice prin îmbunătățirea stării de sănătate generală a pădurilor; reducerea vulnerabilității ecosistemelor de păduri prin asigurarea pădurilor sănătoase diversificate, capabile în mod natural să facă față efectelor schimbărilor climatice și monitorizarea adecvată a sănătății pădurilor, precum și a dezvoltării acestora; adaptarea practicilor de regenerare a pădurii la necesitățile impuse de schimbările climatice (schimbările așteptate ale eco-zonele adecvate pentru specii)

Conform datelor Inventarului Național al Emisiilor de Gaze cu Efect de Seră din România (INEGES), sectorul folosinței terenurilor compensează circa aproximativ 17% iar pădurile circa 19% din emisiile totale anuale nete ale țării provenind de la celelalte sectoare ale economiei naționale. Materializarea potențialului pădurilor în reducerea emisiilor de gaze cu efect de seră și atenuarea efectelor produse de schimbările climatice implică crearea condițiilor ce favorizează reducerea emisiilor de GES și sechestrarea carbonului în depozite ecosistemice forestiere permanente. Acestea includ extinderea suprafeței ocupată cu pădure (prin împădurire și reîmpădurire) și menținerea stării de sănătate și a rezilienței pădurilor (prin management sustenabil al pădurilor). Măsurile ce au în vedere silvicultura și amenajarea teritoriului au caracter dual, contribuind atât la reducerea emisiilor de GES și a efectelor schimbărilor climatice, cât și la beneficii în ceea ce privește

**RAPORT DE MEDIU**  
**UP I Sărata**

---

adaptarea la acestea. În România, unde pădurile acoperă aproximativ 27% din suprafața țării, gospodărirea durabilă a fondului forestier poate conduce la rezultate imediate în sensul diminuării efectelor schimbărilor climatice. Deși potențialul este concentrat în principal pe sustenabilitatea producției de lemn și pe protecția pădurilor, implicit este susținută producția de energie din surse regenerabile (prin producția de biomasă pentru energia termică) și înlocuire de alte materiale și materii prime (energia electrică, materiale de construcții).

*Principalele obiective strategice pentru reducerea impactului schimbărilor climatice prin intermediul sectorului forestier sunt prezentate în continuare*

<b>Obiective strategice -Reducerea impactului schimbărilor climatice</b>
<b>1) Gestionarea pădurilor existente pentru stocarea carbonului în contextul unei administrări forestiere durabile</b>
<p>Pădurile sunt importante pentru absorbția CO<sub>2</sub> din atmosferă iar silvicultura în reducerea emisiilor de gaze cu efect de seră, atenuând astfel efectele schimbărilor climatice. Cantitatea anuală de CO<sub>2</sub> sechestrată de padurile gospodărite ale României se cifrează la aproximativ 20 mil tCO<sub>2</sub>. Pădurile ar putea contribui la atenuarea schimbărilor climatice prin:</p> <ul style="list-style-type: none"><li>a) arboretele regenerate natural ce asigură o întrerupere foarte scurtă a acoperirii solului și pierdere redusă de creștere;</li><li>b) controlul dăunătorilor și altor factori biotici și abiotici, și mai ales a incendiilor de pădure;</li><li>c) prevenirea degradării pădurilor</li><li>d) creșterea accesibilității fondului forestier pentru a facilita administrarea și valorificarea durabilă a resurselor forestiere. Un potențial semnificativ și eficient din punct de vedere al costurilor, de reducere a emisiilor provine din crearea de produse forestiere de lungă durată și înlocuirea unor produse în diverse sectoare de activitate (având în vedere ciclul de viață al produselor în alte sectoare de activitate).</li></ul>
<b>2) Extinderea suprafețelor împădurite</b>
<p>Extinderea suprafețelor împădurite conduce la creșterea gradului de sechestrare a carbonului în rezervoare ecosistemice, în special la începutul vârstei mijlocii a creșterii arboretelor. Împădurirea terenurilor agricole degradate și agricole neeficiente economic, ca și realizarea de perdele forestiere pe terenurile agricole reprezintă acțiuni de însemnătate aparte pentru România, din multiple perspective, inclusiv în ce privește reducerea emisiilor. De asemenea, împădurirea ar putea prezenta beneficii complementare, oferind inclusiv alte servicii esențiale de mediu cum ar fi reducerea eroziunii solului, reducerea impactului inundațiilor și reducerea temperaturii la nivelul solului, benefice pentru alte sectoare ale economiei naționale.</p>
<b>3) Încurajarea gospodăririi durabile a pădurilor aflate în proprietate privată</b>

## **RAPORT DE MEDIU** **UP I Sărata**

Pentru a consolida managementul durabil al pădurilor cu funcții de producție aflate în proprietate privată, guvernul are următoarele obiective:

- (i) furnizarea de îndrumare pentru managementul durabil al pădurilor, mai degrabă decât norme legale și tehnice prescriptive
- (ii) simplificarea cerințelor privind administrarea pădurilor,
- (iii) furnizarea de sprijin tehnic pentru introducerea de tehnologii inovatoare în domeniul gestionării pădurilor, al recoltării de masă lemnoasă și al adăugării de valoare pe lanțul de procesare al lemnului,
- (iv) furnizarea de stimulente și oportunități micilor proprietari de păduri pentru a-i încuraja să se asocieze, beneficiind astfel de facilitățile economiei de scară, și
- (v) îmbunătățirea și extinderea accesibilității fondului forestier.

Accesul rutier bine planificat și întreținerea căilor de acces rutier pot avea o contribuție pozitivă la reducerea impactului schimbărilor climatice, deoarece permite atât aplicarea adecvată a măsurilor tehnice prevăzute în planurile de management al pădurilor, cât și monitorizarea continuă a stării de sănătate a pădurilor, contribuind și la diminuarea emisiilor prin prevenirea și stingerea incendiilor și a infestărilor cu dăunători.

#### **4) Oportunități pentru gestionarea stocului de carbon în pădurile din zonele protejate**

Pădurile joacă un rol important în consolidarea adaptării societății la schimbările climatice, deoarece asigură servicii ecosistemice vitale, cum ar fi producția de masă lemnoasă, produsele forestiere nelemnoase și regularizarea hidrologică a bazinelor hidrografice, ale cărei valori sunt de obicei subestimate. Menținerea pădurilor cu funcții de protecție care promovează utilizarea durabilă a resurselor poate amplifica capacitatea de adaptare a pădurilor, ajutând și la conservarea biodiversității, și reducerea simultană a emisiilor de gaze cu efect de seră.

Schimbările climatice au și vor avea efecte semnificative asupra pădurilor din România, atât pe termen mediu (decade), cât și pe termen lung (secole). Pe termen mediu, se poate aștepta ca productivitatea pădurilor să scadă într-o anumită măsură, dar cele mai mari amenințări vin din frecvența crescută a evenimentelor devastatoare, cum ar fi incendiile sau infestările cauzate de diverși agenți patogeni (incidența incendiilor de pădure în condițiile climatice actuale este scăzută în România, exceptând sudul și sud-vestul țării). Creșterea temperaturii și perioadele lungi de secetă pot determina o creștere a frecvenței și intensității incendiilor de pădure, pot limita dezvoltarea puietilor și pot cauza modificări ale comportamentului insectelor și ale altor factori dăunători. În sudul și sud-vestul României, fenomenele de deșertificare determină deja apariția de condiții neadecvate pentru dezvoltarea vegetației forestiere. Mai mult, schimbările climatice au dus la modificarea structurii pădurilor (în special în zonele de deal) și la migrația pădurii din zonele de stepă forestieră în zone de câmpie. Infestările cu dăunători reprezintă o grijă semnificativă a sectorului forestier. Incendiile de pădure au legătură strânsă cu aceste infestări – pădurile infestate cu arbori uscați sunt mult mai susceptibile de incendii de păduri, iar segmentele de pădure afectate de incendiu sunt mult mai predispuse la infestarea cu dăunători. Dăunătorii afectează și sănătatea generală a pădurilor, degradându-le împreună cu creșterea emisiile de CO<sub>2</sub>.

Având în vedere aceste îngrijorări, îmbunătățirea capacității de adaptare a pădurilor la schimbările climatice este o chestiune de securitate națională.

**RAPORT DE MEDIU**  
**UP I Sărata**

---

Operațiunile precum exploatarea sau răriturile, pot crește, de asemenea, rezistența pădurilor. Aceste măsuri pot fi implementate ca parte din managementul forestier durabil.

. **Principalele obiective strategice pentru adaptarea sectorului forestier la schimbările climatice sunt prezentate în continuare**

**Obiective strategice - Adaptarea la schimbările climatice**

**1) Îmbunătățirea gospodăririi pădurilor pentru ameliorarea capacității de adaptare a acestora la schimbările climatice**

În fața schimbărilor climatice, cei care administrează pădurile trebuie să aleagă abordările de management adecvate pentru a menține și a spori rezistența pădurilor în fața schimbărilor climatice, în vederea păstrării și creșterii fluxului de „servicii ecosistemice” provenite de la păduri. Reducerea vulnerabilității ecosistemelor forestiere implică reducerea expunerii pădurilor la schimbările climatice și reducerea sensibilității acestora în fața schimbărilor climatice.

**2) Adaptarea practicilor de regenerare a pădurilor la necesitățile impuse de schimbările climatice**

Așteptata translație a ecozonelor diferitelor specii ca urmare a modificării condițiilor climatice are implicații asupra oricăror eforturi viitoare care implică regenerarea pădurilor, atât regenerarea naturală, cât și împădurirea artificială. Studii recente (Trombik et al, 2013) au constatat că schimbările anticipate la nivelul temperaturilor și precipitațiilor din Munții Carpați ar duce la pierderea „vigorii competitive” a unor specii, precum fagul de pe versanții externi ai Carpaților Orientali, care se află în interiorul granițelor României. Este, de asemenea, de așteptat ca schimbările climatice să ducă la migrarea speciilor către zone mai favorabile din punctul de vedere a precipitațiilor și al temperaturii. Nevoile de adaptare constatate în ceea ce privește viitoarea regenerare a pădurilor trebuie susținute prin creșterea capacității de cercetare asupra impactului pe care îl au schimbările climatice asupra pădurilor.

**3) Minimizarea riscului schimbărilor climatice pentru pădure și prin intermediul pădurilor**

Principalele riscuri identificate pentru păduri sunt secetele severe, creșterea numărului de dăunători forestieri și creșterea numărului de incendii. În același timp, pădurile sunt importante și la nivelul strategiilor ecosistemice de adaptare pentru alte sectoare precum agricultura, gospodărirea apelor, managementul dezastrelor (alunecări de teren, inundații).

## **7. POSIBILELE EFECTE SEMNIFICATIVE ASUPRA MEDIULUI ÎN** **CONTEXT TRANSFRONTALIERĂ**

Referitor la posibilele efecte semnificative asupra mediului în context transfrontieră, HG 1076/2004 urmează abordarea generală a Convenției UNECE asupra evaluării impactului asupra mediului în context transfrontier (Convenția de la Espoo), ratificată prin Legea nr. 22/2001.

Astfel, alin.(1) al art. 34 prevede cazurile în care se aplică procedura transfrontieră și anume:

- în cazul în care un plan/program este posibil să aibă un efect semnificativ asupra mediului altui stat;
- când un alt stat posibil a fi afectat semnificativ solicită informații asupra unui plan/program considerat a avea potențiale efecte transfrontiere.

Data fiind localizarea amplasamentului amenajamentului silvic, acesta nu va avea niciun efect semnificativ asupra mediului altui stat.

## **8. MASURILE PROPUSE PENTRU A PREVENI, REDUCE SI COMPENSA CAT DE COMPLET POSIBIL ORICE EFECT ADVERS ASUPRA MEDIULUI AL IMPLEMENTARII PLANULUI**

Rezolvarea problemelor de mediu identificate ca fiind relevante și atingerea obiectivelor propuse pot fi realizate doar prin aplicarea unor măsuri concrete care să asigure prevenirea, diminuarea și compensarea cât mai eficientă a potențialelor efecte adverse asupra mediului identificate ca fiind semnificative pentru planul analizat.

În continuare se prezintă măsurile propuse pentru prevenirea, reducerea și compensarea oricărui posibil efect advers asupra mediului datorită implementării planului de amenajare propus precum și măsuri menite să accentueze efectele pozitive asupra mediului. Măsurile propuse se referă numai la factori de mediu asupra cărora s-a considerat prin evaluare că implementarea proiectului ar putea avea un impact potențial.

### **8.1. Măsuri de diminuare a impactului asupra factorului de mediu apă**

În conformitate cu amenajamentul silvic analizat nu se propun construcții edilitare sau de altă natură care să influențeze calitatea apelor de suprafață și/sau subterane. Cu toate acestea pentru a preveni impactul asupra apelor de suprafață și subterane a lucrărilor de exploatare se impun următoarele măsuri de prevenire a impactului:

- se vor lua toate măsurile necesare pentru prevenirea poluărilor accidentale și limitarea consecințelor acestora;
- stabilirea căilor de acces provizorii la o distanță minimă de 1,5 m față de orice curs de apă;
- depozitarea resturilor de lemne și frunze rezultate și a rumegusului nu se va face în zone cu potențial de formare de torenți, în albiile cursurilor de apă sau în locuri expuse viiturilor;
- platformele de colectare vor fi amplasate în zone accesibile mijloacelor auto pentru încărcare;
- este interzisă depozitarea masei lemnoase în albiile cursurilor de apă sau în locuri expuse viiturilor;
- este interzisă executarea de lucrări de întreținere a motoarelor mijloacelor auto sau a utilajelor folosite la exploatarea fondului forestier în zone situate în pădure, în albiile cursurilor de apă sau în locuri expuse viiturilor;
- eliminarea imediată a efectelor produse de pierderi accidentale de carburanți și lubrifianți;
- este interzisă alimentarea cu carburanți a mijloacelor auto sau a utilajelor folosite la exploatarea fondului forestier în zone situate în pădure, în albiile cursurilor de apă sau în locuri expuse viiturilor.

## **8.2. Măsuri de diminuare a impactului asupra factorului de mediu aer**

În vederea diminuării impactului asupra factorului de mediu aer se impun următoarele măsuri generale pentru întreaga zona vizată de amenajamentul silvic:

- stabilirea și impunerea unor limitări de viteză în zona a mijloacelor de transport;
- utilizarea de vehicule și utilaje performante mobile dotate cu motoare performante care să aibă emisiile de poluanți sub valorile limită impuse de legislația de mediu;
- se vor lua măsuri de reducere a nivelului de praf pe durata execuției lucrărilor;
- utilajele vor fi periodic verificate din punct de vedere tehnic în vederea menținerii performanțelor;
- folosirea de utilaje și camioane de generație recentă, prevăzute cu sisteme performante de minimizare a evacuării poluanților în atmosferă;
- folosirea de utilaje și mijloace auto dotate cu motoare termice care să respecte normele de poluare EURO 3 - EURO 5;
- efectuarea la timp a reviziilor și reparațiilor la motoare termice din dotarea utilajelor și a mijloacelor auto;
- etapizarea lucrărilor silvice cu distribuirea desfășurării lor pe suprafețe restrânse de pădure;
- folosirea unui număr de utilaje și mijloace auto de transport adecvat fiecărei activități și evitarea supradimensionării acestora;
- evitarea funcționării în gol a motoarelor utilajelor și a mijloacelor auto.

## **8.3. Măsuri de diminuare a impactului asupra factorului de mediu sol**

În vederea diminuării impactului asupra factorului de mediu sol se impun următoarele măsuri generale pentru întreaga zona vizată de amenajamentul silvic:

- terenurile ocupate temporar pentru amplasarea organizărilor de santier, a drumurilor și platformelor provizorii se vor limita numai la suprafețele necesare fronturilor de lucru;
- se vor interzice lucrări de terasamente ce pot să provoace scurgerea apelor pe parcelele vecine sau care împiedică evacuarea și colectarea apelor meteorice;
- amplasarea organizărilor de santier va urmări evitarea terenurilor aflate la limită;
- la încheierea lucrărilor, terenurile ocupate temporar pentru desfășurarea lucrărilor vor fi readuse la folosința inițială;
- se vor lua măsuri pentru evitarea poluării solului cu carburanți sau uleiuri în urma operațiilor de aprovizionare, depozitare sau alimentare a utilajelor, sau ca urmare a funcționării defectuoase a acestora;
- se vor încheia contracte ferme pentru eliminarea deșeurilor menajere și se va implementa colectarea selectivă a deșeurilor la sursă;
- adoptarea unui sistem adecvat (ne-târâit) de transport a masei lemnoase, acolo unde solul are compoziție de consistență "moale" în vederea scoaterii acesteia pe locurile de depozitare temporară;
- alegerea de căi provizorii de scoatere a masei lemnoase cu o declivitate sub 20 % (mai ales pe versanți);

## **RAPORT DE MEDIU** **UP I Sărata**

---

- alegerea de căi provizorii de scoatere a masei lemnoase în zone cu teren pietros sau stancos;
- alegerea de căi provizorii de scoatere a masei lemnoase pe distante cât se poate de scurte;
- dotarea utilajelor care deserveșc activitatea de exploatare forestieră (TAF - uri) cu anvelope de lățime mare, care să aibă ca efect reducerea presiunii pe sol și implicit reducerea fenomenului de tasare;
- în cazul în care s-au format santuri sau sleauri se va reface portanta solului (prin nivelarea terenului) pe traseele căilor provizorii de scoatere a masei lemnoase;
- platformele pentru depozitarea provizorie a masei lemnoase vor fi alese în zone care să prevină posibile poluări ale solului (drumuri forestiere, platforme asfaltate situate limitrof soselelor existente în zona etc.);
- drumurile destinate circulației autovehiculelor, inclusiv locurile de parcare, vor fi selectate să fie în sistem impermeabil;
- pierderile accidentale de carburanți și/sau lubrifianți de la utilajele și/sau mijloacele auto care deserveșc activitatea de exploatare forestieră vor fi îndepărtate imediat prin decopertare;
- spațiile pentru colectarea și stocarea temporară a deșeurilor vor fi realizate în sistem impermeabil;
- efectuarea la timp a reviziilor și reparațiilor utilajele și mijloacele auto.

### **8.4. Mășuri de diminuare a impactului asupra factorului mediu “Sanătatea umană”**

Amenajamentul silvic nu stabilește procesul tehnologic al exploatarei masei lemnoase prevăzută a se recolta în următorii 10 ani. Activitățile de exploatare a masei lemnoase (organizarea de șantier, utilaje folosite etc) fiind în atribuția firmelor de exploatare atestate pentru acest tip de activități corespunzător legislației în vigoare.

Amenajamentul silvic nu impune și nu prevede lucrări în pădure care să necesite organizarea de șantier.

### **8.5. Mășuri de diminuare a impactului asupra factorului social-economic (populația)**

În ceea ce privește factorul social-economic, măsurile vor avea drept scop dezvoltarea capacității administrației locale de a planifica și a utiliza adecvat terenurile din zona afectată de implementarea planului.

### **8.6. Mășuri de diminuare a impactului asupra mediului produs de zgomot și vibrații**

Zgomotul și vibrațiile sunt generate de funcționarea motoarelor, sculelor (drujbe), utilajelor și mijloacelor auto. Datorită numărului redus al acestora, soluțiile constructive și ale nivelului tehnic superior de dotare cantitatea și nivelul zgomotului și al vibrațiilor se vor situa în limite acceptabile. Totodată mediul în care acestea se produc va contribui direct la atenuarea lor și la reducerea distanței de propagare.

## **RAPORT DE MEDIU** **UP I Sărata**

---

Ca masura de diminuare a impactului asupra mediului se impun limitarea vitezei de deplasare a autovehiculelor implicate in transportul tehnologic.

### **8.7. Măsurile de diminuare a impactului asupra factorului de mediu biodiversitate**

#### **8.7.1. Măsurile de diminuare a impactului cu caracter general**

Conform Comisiei Europene, Directoratul General pentru Mediu, Unitatea Natura si Biodiversitate, Sectia Paduri si Agricultura ,2003, Natura2000 si padurile-provocari si oportunitati se disting urmatoarele masuri conform obiectivelor:

**- Obiectiv: *Mentinerea sanatatii si vitalitatii ecosistemelor de padure***

Practicile de gospodarie trebuie sa utilizeze cat mai bine structurile si procesele naturale si sa foloseasca masuri biologice preventive ori de cate ori este posibil. Existenta unei diversitati energetice, specifice si structurale adecvate intareste stabilitatea, vitalitatea si rezistenta padurilor la factori de mediu adversi si duce la intarirea mecanismelor naturale de reglare.

Se vor utiliza practici de gospodarie a padurilor corespunzatoare ca reimpadurirea si impadurirea cu specii si proveniente de arbori adaptate sitului precum si tratamente, tehnici de recoltare si transport care sa reduca la minim degradarea arborilor si/sau a solului. Scurgerile de ulei in cursul operatiunilor forestiere sau depozitarea nereglementara a deeurilor trebuie strict interzise.

**- Obiectiv: *Mentinerea si incurajarea functiilor productive ale padurii (lemnoase si nelemnoase)***

Operatiunile de regenerare, ingrijire si recoltare trebuie executate la timp si in asa fel incat sa nu scada capacitatea productiva a sitului, de exemplu prin evitarea degradarii arboretului si arborilor ramasi, ca si a solului si prin utilizarea sistemelor corespunzatoare.

Recoltarea produselor , atat lemnoase cat si nelemnoase, nu trebuie sa depaseasca un nivel durabil pe termen lung iar produsele recolate trebuie utilizate in mod optim, urmarindu-se rata de reciclare a nutrientilor.

**- Obiectiv: *Mentinerea, conservarea si extinderea diversitatii biologice in ecosistemele de padure***

Planificarea gospodarii padurilor trebuie sa urmareasca mentinerea, conservarea si sporirea biodiversitatii ecosistemice, specifice si genetice, ca si mentinerea diversitatii peisajului.

Amenajamentul silvic, inventarierea terestra si cartarea resurselor padurii trebuie sa includa biotopurile forestiere importante din punct de vedere ecologic si sa tina seama de ecosistemele forestiere protejate, rare, sensibile sau reprezentative ca

## **RAPORT DE MEDIU** **UP I Sărata**

---

suprafatetele ripariene si zonele umede, arii ce contin specii endemice si habitate a speciilor amenintate ca si resursele genetice in siturile periclitare sau protejate.

Se va prefera regenerarea naturala cu conditia existentei unor conditii adecvate care sa asigure cantitatea si calitatea resurselor padurii si ca soiurile indigene existente sa aiba calitatea necesara sitului.

Pentru impaduriri si reimpaduriri vor fi preferate specii indigene si proveniente locale bine adaptate la conditiile sitului.

Practicile de management forestier trebuie sa promoveze, acolo unde este cazul, diversitatea structurilor, atat orizontale cat si verticale, ca de exemplu arboretul de varste inegale, si diversitatea speciilor, arboret mixt, de pilda. Unde este posibil, aceste practici vor urmări mentinerea si refacerea diversitatii peisajului.

Arborii uscati, cazuti sau in picioare, arborii scorburosi, palcuri de arbori batrani si specii deosebit de rare de arbori trebuie pastrate in cantitatea si distributia necesare protejarii biodiversitatii, luandu-se in calcul efectul posibil asupra sanatatii si stabilitatii padurii si ecosistemelor inconjuratoare.

**-Obiectiv: *Mentinerea si imbunatatirea functiilor de protectie prin gospodaria padurii (mai ales solul si apa)***

Se va acorda o atentie sporita operatiunilor silvice desfasurate pe soluri sensibile/instabile sau zone predispuse la eroziune ca si celor efectuate in zone in care se poate provoca o eroziune excesiva a solului in cursurile de apa.

### **8.7.2. Masuri de reducere a impactului asupra habitatelor de interes comunitar**

Administratorul pădurii va urmări recomandările de mai jos pentru păstrarea biodiversității la nivelul unității administrate:

compozițiile țel și compozițiile de regenerare vor fi adaptate pentru a asigura compoziția tipică a habitatelor – în unitățile amenajistice propuse pentru completări, împăduriri sau promovarea regenerării naturale;

arboretele ce au fost identificate ca fiind arborete cu stare nefavorabilă sau parțial favorabilă, în care au fost propuse lucrări de curățiri sau rărituri, vor fi conduse pentru a asigura îmbunătățirea stării de conservare. Aceste arborete necesită intervenții pentru reconstrucție ecologică, prin promovarea speciilor specifice habitatului, aflate diseminat sau în proporție redusă în arborete – în toate arboretele în care s-au propus rărituri sau curățiri;

reconstrucția terenurilor a căror suprafață a fost afectată (învelișul vegetal) la finalizarea lucrărilor de exploatare și redarea terenurilor folosințelor inițiale;

valorificarea la maximum a posibilităților de regenerare naturală din sămânță;

conducerea arboretelor numai în regimul impus prin amenajamentul silvic propus (codru);

## **RAPORT DE MEDIU** **UP I Sărata**

---

executarea la timp a lucrărilor de îngrijire și conducere, iar în cazul arboretelor în care nu s-a intervenit de mult timp, să se aplice intervenții de intensitate redusă dar mai frecvente;

evitarea la maximum a rănirii arborilor remanenți cu ocazia recoltării masei lemnoase;

folosirea în cazul regenerărilor artificiale numai de puiți produși cu material seminologic de origine locală care se pretează la condițiile climatice și pedologice din zona analizată;

respectarea regulilor de recoltare a masei lemnoase și evitarea la maximum a rănirii arborilor remanenți;

eliminarea tăierilor în delict;

evitarea pășunatului în pădure și reducerea la minim a trecerii turmelor de animale prin arborete;

evitarea colectării concentrate și pe o durată lungă a arborilor prin târâre, pe linia de cea mai mare pantă, pe terenurile cu înclinare mare, evitarea menținerii fără vegetație forestieră, pentru o perioadă îndelungată, a terenurilor înclinate, intervenția operativă în cazul apariției unor semne de torențialitate;

se va urmări promovarea celui mai intensiv tratament posibil de aplicat, în cazul arboretelor ajunse la vârsta exploatabilității, tratament ce permite totodată și conservarea biodiversității;

în ceea ce privește zonele în care se vor planta puiți, se recomandă evitarea lucrărilor mecanice, realizarea găurilor pentru plantarea puiților manual;

o atenție sporită se va acorda arboretelor din grupa I funcțională, de protecție, prin creșterea stabilității ecosistemice și asigurarea permanenței pădurii în speciațiu și timp;

conștientizarea turiștilor asupra necesității și beneficiile protejării habitatelor forestiere și informarea corespunzătoare a cestora, fie prin amplasarea unor bannere fie prin puncte de informare;

educarea celor care intră în pădure în zona de agrement asupra posibilității declanșării unor incendii și întocmirea unor planuri de intervenție rapidă în caz de incendiu în interiorul pădurii;

menținerea căilor de acces actuale din interiorul zonei analizate și interzicerea creării unor noi căi de acces;

depozitarea necontrolată a deșeurilor menajere și din activitățile specifice. Se va amenaja un loc special pentru depozitarea deșeurilor și se va asigura transportul acestor cât mai repede pentru a nu constitui un pericol pentru fauna din zonă.

menținerea terenurilor pentru hrana vânatului și a terenurilor administrative la stadiul actual evitându-se împădurirea acestora;

În vederea prevenirii proceselor de degradare a solului (care ar putea fi generate în perioada tehnologiei de exploatare impusă prin prezentul amenajament silvic) și asigurării instalării și dezvoltării semințurilor utile, se impune luarea unor măsuri corespunzătoare în ce privește menținerea integrității ecosistemului forestier. În acest sens, în toate cazurile, vor fi respectate întocmai termenele și restricțiile silviculturale privind recoltarea materialului lemnos, așa cum sunt ele înscrise în „Ordinul nr. 1540/2011 Instrucțiunile privind termenele, modalitățile și epocile de recoltare, colectare și transportul lemnului”.

## **RAPORT DE MEDIU** **UP I Sărata**

---

Pentru realizarea în condiții bune a acestei tehnologii este necesară respectarea următoarelor reguli:

- exploatarea să se facă iarna pe un strat de zăpadă suficient de gros, care să asigure protecția semințului;
- durata de recoltare și scoatere a masei lemnoase din parchetele exploatare să nu fie mai mare de două luni și jumătate;
- tăierea arborilor se va face cât mai de jos, astfel încât înălțimea cioatelor să nu depășească 1/3 din diametru, iar la arborii mai groși să nu depășească 20 cm;
- doborârea arborilor se va face în afara ochiurilor sau a punctelor de regenerare, iar colectarea lemnului se va face pe trasee prestabilite.

### **8.7.3. Măsurile De Reducere A Impactului Asupra Speciilor/Habitatelor De Interes Comunitar**

Administratorul pădurii va urmări recomandările de mai jos pentru păstrarea biodiversității la nivelul unității administrate:

- Prezența arborilor maturi/bătrâni în habitatele de păduri
- valoarea țintă cel puțin Proportia pădurilor cu vârste de peste 80 de ani – valoarea țintă cel puțin 40%;
- Menținerea unor sisteme naturale prin limitarea introducerii, eradicarea și după caz limitarea extinderii arealelor de distribuție a speciilor de floră și faună invazive/alohitone
- menținerea unor ecosisteme naturale viabile prin limitarea introducerii, eradicarea și după caz limitarea extinderii arealelor de distribuție a speciilor de floră și faună invazive/alohitone;
- compozițiile țel și compozițiile de regenerare vor fi adaptate pentru a asigura compoziția tipică a habitatelor – în unitățile amenajistice propuse pentru completări, împăduriri sau promovarea regenerării naturale.

### **8.7.4. Măsurile necesare a se implementa în cazul calamităților**

Pe parcursul aplicării prevederilor amenajamentului, arboretele pot fi afectate, în diferite grade de intensitate, de factori destabilizatori biotici și abiotici: incendii, doborâturi de vânt, rupturi de zăpadă, inundații, secetă, atacuri de dăunători, uscure anormală etc.

În vederea gospodăririi durabile a fondului forestier este necesară extragerea materialului lemnos și valorificarea acestuia. Recoltarea materialului lemnos se va realiza cu respectarea prevederilor legislației în vigoare și va consta în:

- Extragerea integrală a materialului lemnos - în arboretele afectate integral de factori biotici și abiotici și în cele care, prin extragerea arborilor afectați, se determină încadrarea arboretelor în urgența I de regenerare;

- Extragerea arborilor afectați – în arboretele afectate parțial de factori biotici și abiotici. Volumul rezultat se va încadra ca: - Produse accidentale I – volumul provenit din arboretele afectate integral de factori biotici și abiotici precum și de cel din arboretele cu vârste de peste 60 ani;

## **RAPORT DE MEDIU** **UP I Sărata**

---

- Produse accidentale II – volumul provenit din arboretele cu vârste sub 60 de ani, afectate parțial de factori biotici și abiotici. Masa lemnoasă care se recoltează ca produse accidentale I se precompează ca produse principale, numai dacă aceasta provine din subunități de gospodărire pentru care se reglementează procesul de producție, celelalte produse accidentale I, precum și produsele accidentale II, nu se precompează.

În condițiile în care cuantumul volumului rezultat se încadrează sub nivelul pentru care legislația stabilește modificarea prevederilor amenajamentului, acesta poate fi recoltat ca produse accidentale, după întocmirea și aprobarea actelor de punere în valoare.

Condițiile actuale pentru care este necesară întocmirea unei documentații de derogare de la prevederile amenajamentului, conform "Ordinul nr. 766/2018 pentru aprobarea Normelor tehnice privind elaborarea amenajamentelor silvice, modificarea prevederilor acestora și schimbarea categoriei de folosință a terenurilor din fondul forestier și a Metodologiei privind aprobarea depășirii posibilității/posibilității anuale în vederea recoltării produselor accidentale I" sunt următoarele:

a) volumul arborilor afectați de factori destabilizatori biotici și/sau abiotici dintr-un arboret însumează peste 20% din volumul arboretului existent la data apariției fenomenului, determinat prin diminuarea volumului prevăzut în partea "Descrierea parcelară" din amenajamentul silvic, cu volumul recoltat de la intrarea în vigoare a acestuia; fac excepție arboretele pentru care volumul însumat al arborilor afectați este mai mic sau egal cu volumul care poate fi extras prin lucrările silvotehnice curente prevăzute de amenajamentul silvic în vigoare;

b) arborii afectați de factori destabilizatori, biotici sau abiotici, dintr-un arboret sunt concentrați pe o suprafață compactă mai mare de 0,5 ha.

Documentația se elaborează în baza unei analize în teren la care participă:

a) șeful de proiect și expertul care asigură controlul tehnic pentru lucrările de amenajare a pădurilor din cadrul unității specializate pentru lucrări de amenajarea pădurilor care a întocmit amenajamentul silvic;

b) un reprezentant al structurii teritoriale de specialitate a autorității publice centrale care răspunde de silvicultură în a cărei rază teritorială se află ocolul silvic;

c) șeful ocolului silvic care asigură administrarea sau serviciile silvice;

d) un reprezentant al structurii de administrare/custodelui ariei naturale protejate;

e) un reprezentant al autorității teritoriale pentru protecția mediului. Pentru arboretele afectate puternic de uscăre anormală, se stabilește compoziția de regenerare, pe bază de studii pedostaționale, avizate de comisia tehnică de avizare pentru silvicultură din cadrul autorității publice centrale care răspunde de silvicultură.

### **8.7.5. Protejarea împotriva doborâturilor și rupturilor produse de vânt și zăpadă**

Protecția împotriva doborâturilor și rupturilor produse de vânt și zăpadă se va realiza printr-un ansamblu de măsuri ce vizează atât mărirea rezistenței individuale a

## **RAPORT DE MEDIU** **UP I Sărata**

---

arboretelor periclitare, cât și asigurarea unei stabilități mai mari a întregului fond forestier.

Pentru pădurile situate în stațiuni cu grad ridicat de periculozitate, se recomandă:

- compoziții - țel apropiate de cele ale tipului natural - fundamental, incluzând și forme genetice caracterizate printr-o mare capacitate de rezistență la vânt și zăpadă. În acest scop se subliniază necesitatea promovării proveniențelor locale care au format biocenoze stabile la adversități;

- constituirea de benzi de protecție formate din specii rezistente (de pildă, benzi de larice în zone puternic periclitare, în molidișuri);

- împădurirea tuturor golurilor formate în arborete și împlinirea consistenței arboretelor cu densități subnormale, folosind specii mai rezistente la vânt și zăpadă (fag, brad, paltin ș.a., în molidișuri);

- aplicarea de tratamente care să asigure menținerea sau formarea de arborete cu structuri rezistente la adversități (tratamentul tăierilor în margine de masiv, tăieri rase în benzi înguste, alăturate succesiv, în molidișuri etc.);

- deschideri de linii de izolare între grupe de arborete;

- formarea de margini de masiv rezistente;

- corelarea posibilității de produse principale cu particularitățile tratamentelor prescrise;

- parcurgerea arboretelor cu lucrări de îngrijire adecvate (degajări și curățiri puternice în tinerețe; rărituri slabe în arboretele trecute de 40 de ani, dar neparcurse anterior cu lucrări de îngrijire corespunzătoare etc.);

- diminuarea pagubelor pricinuite de vânat, pășunat, recoltarea lemnului, astfel încât să se reducă proporția arborilor cu rezistență scăzută la adversități etc.;

- efectuarea de împăduriri cu material de împădurire genetic ameliorat pentru rezistența lor la adversități și folosind scheme mai rare;

### **8.7.6. Protecția împotriva incendiilor**

Protecția împotriva incendiilor se realizează în primul rând prin stabilirea unei rețele de linii parcelare principale, a căror deschidere și întreținere trebuie să constituie o obligație de prim ordin pentru unitățile silvice. Această rețea se va amplasa cu prioritate în zonele expuse unor perioade mai îndelungate de uscăciune și în pădurile de rășinoase, amplasându-se pe culmile principale în pădurile de munte și de coline și orientându-se perpendicular pe direcția vântului dominant în regiunea de câmpie. În plus, se va prevedea introducerea speciilor de foioase în compoziția de viitor a arboretelor de rășinoase, cu deosebire pe lizierele acestora, în raport cu condițiile staționale.

În interiorul zonelor periclitare și până la ele se vor proiecta poteci sau drumuri de pământ care să asigure o accesibilitate ușoară și o deplasare rapidă a echipelor de intervenție, atunci când se semnalează vreun început de incendiu. În asemenea zone se vor proiecta și turnuri de observație de înălțimi corespunzătoare, cu deosebire pentru pădurile de câmpie.

Arboretele trecute de 20 de ani foarte puternic afectate (gradul IV, V și VI) de incendii vor fi încadrate în prima urgență de regenerare, urmând a fi incluse în planul de recoltare (se vor exploata în maxim 10 ani). Arboretele exploatabile încadrate în gradele de vătămare II și III vor fi incluse în urgența a II-a de regenerare (se vor exploata în maxim 20 ani). Restul arboretelor incendiate vor fi redresate prin lucrări de îngrijire și împăduriri, în care scop vor fi incluse în planul lucrărilor de îngrijire a arboretelor sau în planul lucrărilor de regenerare.

### **8.7.7. Protecția împotriva dăunătorilor și bolilor**

#### **8.7.7.1 Măsuri preventive**

Măsurile preventive sau profilactice au scopul de a preîntâmpina apariția și înmulțirea în masă a dăunătorilor forestieri, de a asigura condiții bune de vegetație arboretelor și culturilor forestiere pentru a deveni mai rezistente la atacul dăunătorilor. Aceste măsuri sunt variate și cuprind o gamă largă de lucrări, care se iau de la înființarea arboretelor și până la exploatarea lor. În această categorie se includ: controlul fitosanitar, măsuri de igienă fitosanitară, măsuri de utilizarea soiurilor rezistente, măsuri de carantină fitosanitară și măsuri silviculturale de ocrotire a organismelor folositoare.

Controlul fitosanitar este o sarcină permanentă și se face în toate arboretele și culturile forestiere pentru a semnaliza factorii dăunători și daunele produse de aceștia. Măsuri de igienă fitosanitară se aplică la lucrările de refacere a pădurilor, la cele de punere în valoare și la cele de exploatare. Măsurile de igienă fitosanitară la lucrările de refacere a pădurilor cuprind:

- rezervațiile de semințe, recoltarea și depozitarea semințelor. De calitatea semințelor depinde obținerea unor arborete sănătoase, rezistente la atacul dăunătorilor. Semințele se colectează din rezervațiile de semințe, cu seminceri sănătoși, de vârstă mijlocie, viguroși, unde permanent se aplică măsuri de igienă care constau din extragerea arborilor uscați. La recoltare se evită rănirea arborilor, semințele se selecționează și dezinsectizează înainte de a fi depozitate.

- lucrările din pepiniere. Încă de la înființare se evită depresiunile (așa-zisele „găuri de ger” pe văile reci) dar și terenurile ridicate, expuse vânturilor; înainte de plantare se controlează fitosanitar solul, pentru depistarea dăunătorilor, ulterior culturilor din pepiniere li se aplică la timp lucrările de îngrijire;

- lucrările de împădurire. Înainte de plantare sau semănare trebuie să se controleze fitosanitar solul; speciile utilizate să corespundă condițiilor staționale; să se realizeze arborete amestecate care sunt mai rezistente la acțiunea dăunătoare a factorilor biotici și abiotici; să conțină arbuști care fructifică și constituie hrană pentru păsări și strat erbaceu pentru hrana viespilei parazite; după crearea plantațiilor să se aplice lucrări de îngrijire.

- lucrările de punere în valoare. Toate aceste măsuri se aplică cu ocazia curățirilor, a răririlor și tăierilor de extragere a produselor principale și accidentale, cu

## **RAPORT DE MEDIU** **UP I Sărata**

---

scopul de a forma și menține arborete sănătoase și rezistente. La extrageri se va asigura un procent cât mai mare de regenerare naturală. La constituirea suprafeței periodice în rând, se are în vedere trecerea la prima urgență a arboretelor incendiate, cu vegetație lăncedă, a celor cu fenomene de uscare în masă; punerea în valoare a doborâturilor trebuie terminată în 30 de zile de la producere.

- lucrările de exploatare a pădurilor constau în evitarea rănirii semințșului natural și a arborilor în picioare, evitarea tăierilor rase sau aplicarea pe suprafețe mici (până la 3 ha la molidșuri și până la 5 ha în plantațiile de plop euroamericani și de salcie selecționată); la rășinoase se recomandă cojirea arborilor imediat după doborâre, precum și a cioatelor, strângerea și valorificarea resturilor de exploatare.

**Măsurile de carantină fitosanitară** sunt luate pentru a împiedica pătrunderea unor dăunători periculoși din exteriorul țării (carantină externă), sau răspândirea celor care se găsesc în interiorul țării (carantină internă).

La răspândirea lor contribuie în mod special omul, prin schimburile comerciale de produse vegetale; așa s-au introdus din America în Europa, *Hyphantria cunea*, *Leptinotarsa decemlineata*, dar și din Europa în America, *Lymantria dispar*. Deoarece dăunătorii au pătruns în noile zone, fără speciile entomofage, s-au produs înmulțiri în masă severe și cu pagube importante. În acest scop Inspekția de Stat pentru Carantină Fitosanitară împiedică răspândirea acestor dăunători prin măsuri de carantină externă (prin laboratoarele existente la punctele de graniță unde se analizează materialul vegetal) și de carantină internă (pentru pepiniere se eliberează un certificat fitosanitar valabil un an de zile etc).

Poliția fitosanitară, pe baza unor liste de insecte dăunătoare de carantină, verifică întregul material vegetal de import, tranzit sau export iar, în cazul când prezintă infestări, este distrus în totalitate.

### **Măsuri pentru ocrotirea organismelor folositoare**

Este bine cunoscut rolul important al entomofagilor, al microorganismelor entomopatogene, al păsărilor și mamiferelor, în reglarea populațiilor de insecte dăunătoare. Pentru păstrarea echilibrului în cadrul biocenozelor forestiere prin măsuri silviculturale, trebuie să se asigure protecția faunei utile. În vederea înmulțirii viespilor parazite, menținerea unui strat erbaceu, a arbuștilor cu flori, asigură hrănirea în stadiul de adult cu polen și nectar; mușuroaiele cu furnici (ca specii prădătoare importante) se îngrijesc prin îngrădirea cu plase de sârmă; pentru ocrotirea păsărilor insectivore se instalează cuiburi artificiale, plantarea de arbuști cu fructificații care asigură hrana în timpul iernii și amenajarea de scăldători. O măsură importantă este interzicerea pășunatului în culturile forestiere și arborete. Protejarea entomofagilor se poate face și prin aplicarea timpurie a tratamentelor chimice, când omizile sunt în primele două vârste, iar cele mai multe insecte folositoare nu au apărut din locurile de iernare.

### **Măsuri de utilizare a soiurilor rezistente la dăunători**

Din punct de vedere practic, rezistența este capacitatea unui soi de a da o producție bună și de calitate față de soiurile obișnuite, supuse la un atac de aceeași intensitate, provocat de dăunători. Rezistența se datorează unor mecanisme reale, care influențează în mod negativ hrănirea și dezvoltarea insectelor. Ea are la bază trei factori: preferința, antibioza și toleranța.

Preferința este dată de totalitatea însușirilor care favorizează sau împiedică utilizarea plantei (a ecotipului) pentru hrănire, depunere de ouă, construire de adăpost etc; găsirea plantei este o reacție a insectelor la diferiți excitanți, stimuli: feromoni vegetali, culori, contactul cu suprafața plantei, intensitatea luminii etc, care compun lanțul de reflexe condiționate ale insectei. Prin modificarea stimulilor diferitelor plante se poate crea o lipsă de preferință a insectei față de plantă.

Antibioza reprezintă capacitatea plantelor de a inhiba activitatea vitală a insectelor, cum ar fi: reducerea prolificității, a dimensiunilor corpului, a longevității, creșterii mortalității insectelor, în special a larvelor din primele vârste, acumularea de substanțe grase reduse, ceea ce duce la pierrea lor în timpul iernii.

Cauza principală a mortalității insectelor este atribuită acțiunii unor substanțe specifice, fiziologic active, cu caracter insecticid.

Toleranța este capacitatea plantelor de a suporta un număr relativ mare de dăunători care se hrănesc pe acestea sau capacitatea lor de a suporta atacul fără a suferi o dăunare prea mare și a se reface după dăunare.

## **8.7.8 Protejarea împotriva uscărilor anormale a arborilor pe picior**

### **8.7.8.1. Măsuri de gospodărire în pădurile cu fenomene de uscare anormală**

Prin uscare anormală se înțelege prezența în arborete, în sezon de vegetație, a unui număr de arbori predominant și dominanți uscați sau în curs de uscare, într-o proporție care depășește cota normală a eliminării naturale (10% în arboretele cu vârste de până la 50 de ani, 7% din cele cu vârsta cuprinsă între 51 și 90 ani și 5% în arboretele cu vârste de peste 90 ani).

Acest fenomen apare mai frecvent în pădurile de stejari (stejar pedunculat, gorun, cer, gârniță, stejar brumăriu ș.a.) și brad, precum și în culturile de pini, plopi selecționați etc.

La amenajarea pădurilor cu fenomene de uscare anormală, pe baza informațiilor prezentate mai sus, a cartării pe grade de vătămare din amenajamentul expirat și a altor evidențe de la ocol, se va realiza o clasificare a arboretelor pe grade de uscare.

Această cartare se va realiza pe baza prevederilor din „Îndrumarul pentru amenajarea pădurilor”. Prevederile amenajamentului referitoare la ameliorarea și

refacerea arboretelor afectate de uscare vor fi diferențiate în raport cu specia principală și cu intensitatea fenomenului.

## **9. EXPUNEREA MOTIVELOR CARE AU CONDUS LA SELECTAREA VARIANTELOR ALESE**

În urma procesului de evaluare de mediu au fost identificate, analizate și evaluate patru alternative de realizare a obiectivelor planului.

Se face mențiunea că în Anexa 2 la HG nr. 1076/2004 este indicată cerința prezentării, în raportul de mediu a „*Aspectelor relevante ale stării actuale a mediului și ale evoluției sale probabile în situația neimplementării planului sau programului propus*”. Analiza evoluției mediului în cazul neimplementării planului sau programului propus include nu numai alternativa „zero”, adică neimplementarea planului, ci mai mult, evoluția probabilă a stării și calității factorilor de mediu relevanți pentru planul respectiv dacă nu se realizează obiectivele planului.

Luând în considerare aceste obiective și având în vedere că noua organizare și desfășurarea lucrărilor silviculturale de transformare structurală, de îngrijire și conservare a arboretelor vor avea asociate surse de poluare a aerului, inerente în special, activităților de exploatare și transport al masei lemnoase și produselor accesorii din pădure, cel mai important element avut în vedere la identificarea alternativelor a fost amplasarea lucrărilor mai sus amintite în teren.

Astfel, la amplasarea acestor lucrări în teren și desfășurarea graduală a activităților au fost luate în considerare următoarele criterii principale în ceea ce privește efectele asupra factorilor de mediu relevanți pentru plan:

- evitarea amplasării lucrărilor principale ale tratamentelor silviculturale în mod intensiv pe suprafețe mari care să includă cea mai mare parte din zona ariilor protejate;
- evitarea amplasării tăierilor principale în postate mari și a caror desfășurare să depășească mai multe sezoane de tăiere

În cele de mai jos se vor prezenta succint cele patru alternative cu privire la realizarea obiectivelor SEA.

### **Alternativa zero – varianta în care nu s-ar aplica prevederile Amenajamentului Silvic**

Strategia de Silvicultură pentru Uniunea Europeană realizată de Comisia Europeană pentru coordonarea tuturor activităților legate de utilizarea pădurilor la nivel UE cuprinde cadrul pentru activitatea Comunității în acest domeniu. În secțiunea privind „Conservarea biodiversității pădurii” preocupările la nivelul biodiversității sunt clasificate în trei categorii: conservare, utilizare durabilă și beneficii echitabile ale folosirii resurselor genetice ale pădurii. Utilizarea durabilă se referă la menținerea unei balanțe stabile între funcția socială, cea economică și serviciul adus de pădure diversității biologice. Interzicerea de principiu a executării lucrărilor silvice datorită prezentei unui sit Natura 2000 poate avea un efect negativ, deoarece, silvicultură face parte din peisajul rural, iar dezvoltarea durabilă a acestuia este esențială.

## **RAPORT DE MEDIU** **UP I Sărata**

---

Obiectivele comune și anume acela al conservării pădurilor naturale, dezvoltarea fondului forestier, conservarea speciilor de flora și fauna din ecosistemele forestiere, vor fi imposibil de atins în lipsa unei colaborări între comunitate, autoritățile locale, silvicultori, cercetători. Rolul silviculturii este extrem de important ținând cont de faptul că o mare parte a diversității biologice din România se afla în ecosistemele forestiere, iar administrarea de zi cu zi a acestor ecosisteme din arii protejate, inclusiv situri Natura 2000, se face conform legislației în vigoare de către silvicultori prin structuri special constituite.

Atât din studiile silvice existente cât și din cercetările care au stat la baza întocmirii prezentei evaluări de mediu a rezultat faptul că neaplicarea unor lucrări silvice cuprinse în Amenajamentul Silvic ar genera efecte negative asupra dezvoltării atât a pădurii (arbori și celelalte speciilor de plante) cât și a speciilor de animale și păsări care trăiesc și se dezvoltă acolo.

În situația neimplementării planurilor, și implicit în neexecutarea lucrărilor de îngrijire, pot apărea următoarele efecte:

- menținerea în arboret a unor specii nereprezentative,
- menținerea unei structuri orizontale și verticale atipice situații în care starea de conservare rămâne nefavorabilă sau parțial favorabilă.

Neimplementarea prevederilor Amenajamentului Silvic, poate duce la următoarele fenomene negative cu implicații puternice în viitor:

- dezechilibre ale structuri pe clase de vârstă care afectează continuitatea pădurii; degradarea stării fitosanitare a acestor arborete precum și a celor învecinate; menținerea unei structuri simplificate, monotone, de tip continuu;
- scăderea calitativă a lemnului și a resurselor genetice a viitoarelor generații de pădure, datorită neefectuării lucrărilor silvice;
- anularea competiției interspecifice,
- forțarea regenerărilor artificiale în dauna celor naturale cu repercursiuni negative în ceea ce privește caracterul natural al arboretului
- dificultatea accesului în zonă și presiunea antropică asupra arboretelor accesibile din punctul de vedere al posibilităților de exploatare în condițiile inexistenței unor surse alternative;
- pierderi economice importante

În această situație nu se propune nici un fel de lucrare, în **U.P. I Sărata** pădurile fiind gospodărite în regim natural.

Această variantă, însă, nu poate fi aplicată, din mai multe considerente:

**a) biodiversitate:** dispariția unor suprafețe variabile din habitatele existente și a populațiilor speciilor de interes conservativ, dezechilibre ale structuri pe clase de vârstă care afectează continuitatea pădurii, avansarea stadiului de degradare a stării fitosanitare a arboretelor, dereglarea compoziției optime aferente tipului natural fundamental de pădure prin mărirea procentului apariției de specii invazive și alohtone

**b) legal:** Legea nr. 46 din 2008 - Codul silvic, modificată și republicată, prevede: "Art. 17., alin. 2: Proprietarii fondului forestier au următoarele obligații în aplicarea regimului silvic: **a)** să asigure elaborarea și să respecte prevederile amenajamentelor silvice și să asigure administrarea/serviciile silvice pentru fondul forestier aflat în proprietate, în condițiile legii; ... Art. 20., alin. 2: Întocmirea de amenajamente silvice este obligatorie pentru proprietățile de fond forestier mai mari de 10 ha." Astfel,

## **RAPORT DE MEDIU** **UP I Sărata**

---

proprietarul are obligația să asigure întocmirea de amenajamente silvice pentru pădurile din posesie, amenajamente care trebuie să respecte o serie de norme și normative, cu privire la lucrările propuse a se executa în aceste păduri.

**c) economic:** Având în vedere suprafața considerabilă de pădure, cuprinsă în U.P. I Sărata 544,4 ha, aceasta constituie o sursă importantă de venit la bugetul **Composesoratului Valea Stramba**, acoperind, printre altele, și cheltuielile cu asigurarea integrității fondului forestier (paza pădurii, serviciile silvice, etc.)

**d) social:** Se are în vedere nevoia de lemn (de lucru, de foc)

### **Alternativa 1**

Alternativa 1 reprezintă prima variantă a SEA, aceasta stă la baza documentului prin care a fost inițiată procedura pentru obținerea avizului de mediu. Prima variantă a SEA a fost aprobată de către CTE (Conferința a-II-a de amenajare) al Ministerului Mediului, Apelor și Pădurilor.

Au fost prevăzute următoarele:

- desfășurarea lucrărilor silviculturale în mod gradual pe toată suprafața propusă amenajării silvice;
- împartirea activităților de exploatare și transport, precum și a celor conexe de construcții edilitare pe mai multe sezoane reci, în care activitatea biologică este redusă;
- amplasarea lucrărilor silviculturale în concordanță cu menținerea unei anumite distanțe și protecții față de anumite zone speciale în care s-a menționat prezența exemplarelor din speciile de păsări protejate;
- aplicarea în principal, a lucrărilor de conservare în astfel de zone și luarea de măsuri speciale de protecție a arborilor și zonelor destinate cuibăritului pentru acestespecii;
- adoptarea de măsuri speciale la instalarea rețelei de cai de acces, de colectare și transport al masei lemnoase, pentru evitarea declanșării fenomenelor erozionale sau a altor fenomene de natură abiotică și biotică care pot pune în pericol stabilitateaecosistemelor forestiere din zonă;
- luarea de măsuri speciale de protecție împotriva declanșării incendiilor sau a doboraturilor de vânt, fenomenele cele mai drastice ce pot declanșa distrugerea parțialasau aproape totală a ecosistemelor analizate.

Biotopurile specifice interiorului pădurii se caracterizează prin condiții mai uniforme de mediu, care facilitează menținerea populațiilor de păsări. Totuși, menținerea consistenței arboretului la valori 0,8 - 0,9, cu o singură clasă de vârstă a arborilor (de obicei mai mare de 80 de ani) și imposibilitatea dezvoltării subarboretului și paturii erbacee reduce puternic abundența numerică a indivizilor și numărul de specii. Aceste biotopuri nu conferă condiții optime pentru cuibărit, adăpost sau hranire pentru multe dintre speciile de păsări.

Măsurile SEA se referă tocmai la menținerea la un nivel optim a indivizilor din cadrul fiecărei specii și implicit a dinamicii relațiilor interspecifice, prin:

- executarea de taieri pe suprafețe mici (în ochiuri) sau rarituri care să reducă consistența și densitatea arboretului și să ofere condițiile instalării noului arboret (taierile progresive) sau subarboretului;

## **RAPORT DE MEDIU** **UP I Sărata**

---

-amplasarea in perimetrul suprafetelor exploatate de cuiburi artificiale pentru pasarile insectivore ; aceste cuiburi vor fi amplasate si in lungul liniilor parcelare in cazul parcelelor in care subarboretul este putin dezvoltat.

-promovarea diversitatii specifice vegetale care sa asigure diversificarea conditiilor de habitat;

-amplasarea relativ uniforma a suprafetelor parcurse cu taieri in fondul forestier;

-exceptarea de la taiere, a unui numar de 2 - 4/ha arbori varstnici (preexistenti de stejar, paltin, frasin), care repezinta biotop de cuibarire, hranire si puncte de observatie pentru speciile de pasari.

In vederea cresterii calitatii habitatelor forestiere pentru pasari se propun urmatoarele masuri cuprinse in SEA:

-conducerea arboretelor prin lucrarile silvotehnice catre structuri amestecate, plurietajate, pluriene care ofera conditii optime de existenta unui numar mai mare de speciide pasari, comparativ cu arboretele monospecifice, monoetajate si echiene;

-plantarea sau favorizarea dezvoltarii prin lucrari silviculturale a unor specii de arbori/arbusti de talie medie sau mica (cires, corn, sanger, soc, lemn canesc, porumbar, paducel, maces, etc;) care fructifica abundant, asigurand habitatele de cuibarit, protectie si hranire pentru speciile de paseriforme;

-la tufe si subarboret se vor face taieri periodice, daca este cazul, astfel incat sa se stimuleze o crestere a lujerilor in manunchi, creandu-se astfel locuri propice pentru constructia cuiburilor;

-mentinerea, la marginea masivului, a 2 - 4 arbori scorburosi, batrani ca puncte de hranire pentru speciile de pasari care consuma insecte sau larve ce traiesc sub scoarta sau in trunchiurile acestora;

-mentinerea cuiburilor artificiale in zonele limitrofe celor in care se executa lucrari sau in care s-au incheiat lucrarile.

In concluzie, masurile SEA vor viza urmatoarele obiective prioritare privind prevenirea, reducerea si compensarea cat de complet posibil a orice efect advers asupra mediului conform implementarii SEA, al implementarii planului de amenajare a padurii:

- conservarea arborilor varstnici (80 – 100 ani) in grupuri de 2 - 4 arbori la hectarin parcele parcurse de lucrari de exploatare.

- pastrarea unui numar de 2 - 4/ha arbori batrani, scorburosi, la marginea masivului, in vederea conservarii siturilor de cuibarit si hrana din perimetrul protejat. Prin aceasta masura se va evita disparitia unor specii de pasari rare printre care si rapitoarele denoapte (ordinul Strigiformes);

- lucrarile de ingrijire si exploatare forestiera se vor realiza cu luarea in considerare a perioadelor de cuibarit si crestere a puilor si a zonelor specifice de cuibarit;

Diminuarea activitatilor de exploatare forestiera in perioada migratiei de primavara a pasarilor (martie-aprilie) si a migratiei de toamna (15 septembrie - 31 octombrie), in zona culoarelor de migrare.

## **RAPORT DE MEDIU** **UP I Sărata**

---

Conservarea vegetatiei arbustive din poieni, parchete exploatate si mai ales de la liziera padurii. Se vor conserva indeosebi macesul (*Rosa canina*) si alte specii arbustive cuspini pentru protejarea locurilor de cuibarit.

### **Alternativa 2**

Alternativa 2 a fost elaborata ca a doua solutie la prevederile SEA. Pentru aceasta alternativa au fost prevazute urmatoare:

- comasarea tuturor lucrarilor in aceeasi perioada de timp pe aceeasi suprafata, dupa care la finalul lucrarilor si retragerea instalatiilor de exploatare si transport, in suprafata respectiva sa nu se mai intervina pana la sfarsitul aplicarii SEA (10 ani);
- aplicarea investitiilor si realizarea retelei de transport numai pentru segmentul deservit din intreaga suprafata amenajata;
- aplicarea masurilor de protectie impotriva fenomenelor biotice si abiotice ce pot declansa procese ireversibile numai secvential pentru zona sau suprafetele in lucru.

### **Alternativa 3**

Alternativa 3 a fost elaborata, ca si alternativa 2, in cursul procesului de evaluare de mediu. Pentru aceasta alternativa au fost prevazute urmatoare:

- realizarea intregului pachet de actiuni prevazute in SEA, dar cu evitarea zonei incluse in Siturile **ROSCI0122 Munții Făgăraș și ROSPA0098 Piemontul Făgăraș**, în care totusi se vor desfasura activitati reduse de intensitate mica, pentru taieri de igiena (extragerea arborilor deperisati sau infestati care pot declansa procese de dezvoltare in masa a daunatorilor forestieri sau alte fenomene de degradare);
- lucrarile de exploatare si transport al arborilor extrasi in aceste zone sensibile din cadrul Siturilor **ROSCI0122 Munții Făgăraș și ROSPA0098 Piemontul Făgăraș** se vor face manual si cu atelaje fara a se folosi utilaje si echipamente mecanice de tip industrial. Colectarea, depozitarea primara si apoi transportul intregii mase lemnoase cu utilaje grele de transport se vor face in afara zonelor amintite.

### **Evaluarea solutiilor alternative**

Evaluarea alternativelor a fost efectuata in raport cu impactul potential generat asupra mediului. Singura componenta de mediu asupra careia impactul direct, asociat celor trei alternative ale planului, este diferit, este reprezentata de starea si structura ecosistemelor forestiere desemnate ca habitate in cadrul siturilor Natura 2000 prezente.

Prin intermediul modificarilor survenite in structura acestor ecosisteme forestiere, pot fi afectate uneori pana la extinctie, viata si dezvoltarea exemplarelor din speciile din avifauna protejate si nu numai.

Alternativa 1 este cea mai in masura sa conduca la rezultate acceptabile din punct de vedere silvicultural, de mentinere intr-o structura optima arboretele analizate (habitatul speciilor protejate), precum si din punct de vedere tehnologic, prin

executarea lucrărilor de exploatare și transport în termenii și condițiile impuse de SEA, având un control mai riguros asupra operațiilor efectuate și al impactului asupra factorilor de mediu.

Din analiza comparativă a rezultatelor evaluării alternativelor s-a ajuns la concluzia că Alternativa 1 de realizare a obiectivelor SEA este cea mai favorabilă din punctul de vedere al impactului asupra structurii ecosistemelor forestiere, fiind selectată pentru elaborare.

### **9.1. Metodele utilizate pentru culegerea informațiilor privind speciile și habitatele de interes comunitar afectat**

Studiul stațiunii și al vegetației forestiere se face în cadrul lucrărilor de teren și al celor de redactare a amenajamentului și are ca scop determinarea și valorificarea tuturor informațiilor care contribuie la:

- cunoașterea condițiilor naturale de vegetație, a caracteristicilor arboretului actual, a potențialului productiv al stațiunii și a capacității actuale de producție și protecție a arboretului;
- stabilirea măsurilor de gospodărire în acord cu condițiile ecologice și cu cerințele ecologice și social-economice;
- realizarea controlului prin amenajament privind exercitarea de către pădure în ansamblu și de către fiecare arboret în parte a funcțiilor ce le-au fost atribuite.

Descrierea unităților amenajistice se execută obligatoriu prin parcurgerea terenului, iar datele se determină prin măsurători și observații.

De asemenea, ca material ajutător de orientare s-au folosit ortofotoplanuri. Datele de teren s-au consemnat în fișa unității amenajistice și în fișa privind condițiile staționale, prin coduri și denumiri oficializate, ele constituind documentele primare ale sistemului informatic al amenajării pădurilor.

Amenajamentul conține studii pentru caracterizarea condițiilor staționale și de vegetație, cuprinzând evidențe cu date statistice, caracterizări, diagnoze, precum și măsuri de gospodărire corespunzătoare condițiilor respective. Acest studiu s-a realizat cu luarea în considerare a zonării și regionării ecologice a pădurilor din România, cu precizarea regiunii, subregiunii și sectorului ecologic. De asemenea, s-a avut în vedere clasificările oficializate privind: clima, solurile, flora indicatoare, tipurile de stațiuni și de ecosisteme forestiere.

#### **a) Lucrări pregătitoare**

Lucrările de teren pentru amenajarea pădurilor s-au desfășurat pe baza unei documentări prealabile și a unei recunoașteri generale.

Documentarea prealabilă s-a realizat prin consultarea următoarelor materiale de lucru: amenajamentul și hărțile amenajistice anterioare, lucrări de cercetare și proiectare executate în teritoriul studiat, studii de sinteză referitoare la diferite aspecte ale gospodăririi pădurilor, alte lucrări cu implicații în gospodărirea fondului forestier, evidențe privind aplicarea amenajamentului anterior.

Pe baza acestei documentări s-au întocmit schițe privind: geologia și litologia, geomorfologia, clima, solurile, etajele fitoclimatice, proiectul de canevas al profilelor principale de sol, precum și lista provizorie a tipurilor de pădure natural fundamentale și ale tipurilor de stațiuni forestiere.

## **RAPORT DE MEDIU** **UP I Sărata**

---

În situațiile în care există studii naturalistice prealabile, canevasul profilelor de sol elaborat cu ocazia studiilor respective se va îndesi corespunzător necesităților de rezolvare integrală a cartării staționale

Amplasarea profilelor de sol a fost corelată cu punctele rețelei de monitoring forestier național (4x4 km), urmărindu-se respectarea densității canevasului profilelor de sol corespunzătoare scării la care sa întocmit studiul stațional. Recunoașterea generală a terenului s-a făcut înaintea începerii lucrărilor de teren propriu-zise și a avut ca scop o primă informare privind: geologia, formele specifice de relief, particularitățile climatice, principalele tipuri de sol, etajele fitoclimatice, stațiunile intra și extrazonale, tipurile natural fundamentale de pădure, tipurile de floră indicatoare, condițiile de regenerare naturală, starea fitosanitară a pădurilor, intensitatea proceselor de degradare a terenurilor etc.

Această recunoaștere a servit, de asemenea, și la organizarea cât mai eficientă a lucrărilor de teren.

### **b) Informații de teren privind studiul stațiunii**

Lucrările de teren privind condițiile staționale au avut ca scop elaborarea de studii staționale la scară mijlocie (1:50.000). Studiile staționale s-au întocmit de colectivele de amenajști, concomitent cu lucrările de amenajare, cu participarea specialiștilor în domeniu. Datele de caracterizare a stațiunilor forestiere s-au înscris în fișele unităților amenajistice și fișele staționale și se referă la:

- factorii fizico-geografici (substrat litologic, forma de relief, configurația terenului, înclinare, expoziție, altitudine, particularități climatice);
- caracteristicile solului (litiera, orizonturile diagnostice, grosimea și culoarea lor; tipul, subtipul și conținutul de humus; pH; textura; conținutul de schelet; structura; compactitatea; drenajul; conținutul în CaCO<sub>3</sub> și săruri solubile; procese de degradare; grosimea fiziologică, volumul edafic util, regimul hidrologic și de umiditate, adâncimea apei freactice; tipul, subtipul și varietatea de sol; potențialul productiv; tendința de evoluție);
- tipul natural fundamental de pădure, tipul de floră indicatoare și tipul de stațiune;
- alte caracteristici specifice.

### **c) Informații de teren privind vegetația forestieră**

Descrierea vegetației forestiere se referă cu precădere la arboret. Acesta reprezintă partea biocenozei (ecosistemului forestier) constituite, în principal, din populațiile de arbori și arbuști.

Studiul și descrierea arboretului cuprinde determinarea și înregistrarea caracteristicilor de ordin ecologic, dendrometric, silvotehnic și fitosanitar, de interes amenajistic, precum și indicarea măsurilor necesare în deceniul următor pentru fiecare unitate amenajistică, ținându-se seama de starea arboretului și de funcțiile atribuite acestuia. Stabilirea caracteristicilor de mai sus s-a făcut pe etaje și elemente de arboret, precum și pe ansamblul arboretului în baza sondajelor.

## **RAPORT DE MEDIU** **UP I Sărata**

---

De asemenea, se fac determinări și asupra subarboretului și semințișului, precum și pentru alte componente ale biocenozei forestiere, la nevoie, se fac determinări suplimentare cu înscrierea informațiilor la "date complementare".

Măsurarea și înregistrarea caracteristicilor respective, inclusiv inventarierea arboretelor, s-a făcut folosind instrumente și aparate performante, bazate pe tehnologia informației, care să asigure precizie ridicată, precum și stocarea și transmiterea automată a informațiilor, în vederea prelucrării lor în sistemul informatic al amenajării pădurilor.

S-au făcut determinări asupra următoarelor caracteristici:

**Tipul fundamental de pădure.** S-a determinat după sistematica tipurilor de pădure în vigoare.

**Caracterul actual al tipului de pădure.** S-a folosit următoarea clasificare: natural fundamental de productivitate superioară, natural fundamental de productivitate mijlocie și natural fundamental de productivitate inferioară; natural fundamental subproductiv; parțial derivat; total derivat; artificial (de productivitate: superioară, mijlocie, inferioară); arboret tânăr - nedefinit sub raportul tipului de pădure.

**Tipul de structură.** Sub raportul vârstelor se deosebesc următoarele tipuri: echien, relativ echien, relativ pluriene și pluriene, iar din punct de vedere al etajării, structuri unietajate și bietajate.

**Elementul de arboret** este format din totalitatea arborilor dintr-o unitate amenajistică, de aceeași specie, din aceeași generație și constituind rezultatul aceluiași mod de regenerare (din sămânță, lăstari, plantații); elementele de arboret s-au constituit diferențiat, în raport cu etajul din care fac parte.

S-au constituit atâtea elemente de arboret câte specii, generații și moduri de regenerare (proveniențe) s-au identificat în cadrul unei subparcele.

Constituirea în elemente, în raport cu criteriile menționate, s-a făcut în toate cazurile în care cunoașterea structurii, conducerea și regenerarea arboretului a reclamat acest lucru. Elementele de arboret nu s-au constituit, de regulă, în cazul în care ponderea lor a fost sub limita de 5% din volumul etajului din care face parte. Elementul de arboret care nu îndeplinește condiția menționată s-a înscris la date complementare.

În cazul arboretelor pluriene, elementele de arboret s-au constituit numai în raport cu specia.

Ponderea elementelor de arboret s-a estimat în raport cu suprafața ocupată de element în cadrul subparcele și s-a exprimat în procente, din 5 în 5.

Ponderea speciilor, respectiv participarea acestora în compoziția arboretului, s-a stabilit prin însumarea ponderilor elementelor de arboret de aceeași specie, pe etaje sau pe întregul arboret, după caz. La plantațiile care n-au realizat încă reușita definitivă, proporția speciilor s-a determinat conform "Normelor tehnice pentru compozițiile, scheme și tehnologii de regenerare a pădurilor".

**Amestecul** exprimă modul de repartizare a speciilor în cadrul arboretului și poate fi: intim, grupat (în buchete, în grupe, în pâlcuri, în benzi) sau mixt.

**Vârsta.** S-a determinat pentru fiecare element de arboret și pe arboretul întreg.

Pe elemente de arboret, toleranța de determinare a vârstei este de aproximativ 5%.

**Vârsta arboretului** s-a stabilit în raport cu vârsta elementului în raport cu care se stabilesc măsurile de gospodărire. În cazul când în cadrul arboretului nu s-a putut

## **RAPORT DE MEDIU** **UP I Sărata**

---

defini un astfel de element, sa înregistrat vârsta elementului majoritar. În cazul arboretelor etajate, vârsta arboretului în ansamblu este reprezentată de vârsta care caracterizează etajul ce formează obiectul principal al gospodăriei. Pentru arboretele pluriene s-a estimat vârsta medie a arborilor din categoria de diametre de referință (50 cm).

**Diametrul mediu** al suprafeței de bază (dg) s-a determinat pentru fiecare element de arboret, prin luarea în considerare a diametrelor măsurate pentru calculul suprafeței de bază măsurat, cu o toleranță de +/- 10 % .

În cazul arboretelor pluriene s-a înscris diametrul mediu corespunzător categoriei de diametre de referință.

**Suprafața de bază a arboretului (G)** s-a determinat prin procedeul Bitterlich.

**Înălțimea medie (hg)** s-a determinat prin măsurători pentru fiecare element de arboret cu o toleranță de +/- 5 % pentru arboretele care intră în rând de tăiere în următorul deceniu și de +/- 7 % la celelalte.

La arboretele pluriene s-a determinat înălțimea indicatoare, măsurată pentru categoria arborilor de referință.

**Clasa de producție.** Clasa de producție relativă s-a determinat pentru fiecare element de arboret în parte, prin intermediul graficelor de variație a înălțimii în raport cu vârsta, la vârsta de referință. La arboretele pluriene tratate în grădinărit, clasa de producție s-a determină cu ajutorul graficelor corespunzătoare arboretelor cu structuri pluriene. Cu ocazia prelucrării datelor, s-a determinat automat și clasa de producție absolută în raport cu înălțimea la vârsta de referință.

Clasa de producție a întregului arboret este cea a elementului sau grupei de elemente preponderente.

În cazul în care nu s-a putut defini un element preponderent, clasa de producție pe întregul arboret s-a stabilit a fi cea a elementului majoritar.

În cazul arboretelor etajate, clasa de producție a arboretului în ansamblu este reprezentată de clasa de producție care caracterizează etajul ce formează obiectul principal al gospodăriei.

**Volumul.** Se stabilește atât pentru fiecare element de arboret și etaj, cât și pentru întregul arboret.

**Creșterea curentă în volum** s-a stabilit atât pentru fiecare element de arboret, cât și pentru arboretul întreg. În raport cu importanța arboretelor și posibilitățile de realizare, s-au aplicat următoarele procedee:

- compararea volumelor determinate la etape diferite, cu luarea în considerare a volumului extras între timp
- se aplică de regulă la arboretele tratate în grădinărit;
- procedeul tabelelor de producție sau al ecuațiilor de regresie echivalente.

În cazul arboretelor afectate de factori destabilizatori, creșterea curentă în volum determinată a fost diminuată corespunzător intensității cu care s-a manifestă fenomenul.

**Clasa de calitate.** S-a stabilit prin măsurători pentru fiecare element de arboret identificat și s-a exprimat prin clasa de calitate a fiecărui element de arboret.

**Elagajul.** S-a estimat pentru fiecare element de arboret și s-a exprimat în zecimi din înălțimea arborilor.

**Consistența** s-a determinat pentru etajul care constituie obiectul gospodăririi și s-a redat prin următorii indici:

## **RAPORT DE MEDIU** **UP I Sărata**

---

- indicele de desime, în cazul seminișurilor, lăstărișurilor sau plantațiilor fără starea de masiv încheiată;
- indicele de închidere a coronamentului (de acoperire);
- indicele de densitate, determinat în raport cu suprafața de bază, pentru fiecare element de arboret, acolo unde s-a determinat suprafața de bază prin procedee simplificate. Indicele de densitate servește la stabilirea elementelor biometrice, cel de acoperire este necesar pentru stabilirea măsurilor silviculturale cu referire specială la lucrările de îngrijire și conducere a arboretelor, precum și pentru aplicarea tratamentelor.

Indicele de desime se are în vedere la stabilirea lucrărilor de completări, îngrijire a seminișurilor și a culturilor tinere. Indicii respectivi s-au înscris obligatoriu în amenajament, în raport cu scopurile urmărite. În cazul arboretelor etajate, consistența se s-a stabilit și pe etaje.

**Modul de regenerare** s-a determinat pentru fiecare element de arboret și poate fi: naturală din sămânță, din lăstari (din cioată, din scaun) sau din drajoni; artificială din sămânță sau din plantație.

**Vitalitatea.** S-a stabilit pentru fiecare element de arboret după aspectul majorității arborilor și poate fi: foarte viguroasă, viguroasă, normală, slabă, foarte slabă.

**Starea de sănătate.** S-a stabilit pe arboret, prin observații și măsurători, în raport cu vătămările cauzate de animale, insecte, ciuperci, factori abiotici, factori antropici etc. Subarboretul. S-au consemnat speciile componente de arbuști, indicându-se desimea, răspândirea și suprafața ocupată. Seminișul (starea regenerării).

S-a descris atât seminișul utilizabil, cât și cel neutilizabil, pentru fiecare dintre acestea indicându-se speciile componente, vârsta medie, modul de răspândire, desimea și suprafața ocupată.

Cu ocazia descrierii parcelare s-a insistat, pe cât posibil, asupra diversității genetice intraspecifice și asupra diversității la nivelul speciilor și al ecosistemelor (arboretelor) respective.

Este de importanță deosebită semnalarea diverselor forme genetice, a tuturor speciilor forestiere existente (indiferent de proporția lor în arboret), a speciilor arbustive, a speciilor de plante erbacee, a unor particularități privind fauna, precum și a caracteristicilor de ansamblu ale arboretelor (amestec, structură verticală etc.).

**Lucrările executate.** Se referă la natura și cantitatea lucrărilor executate în cursul deceniului expirat. Datele corespunzătoare se înscriu pe baza constatărilor din teren și luând în considerare evidențele aplicării amenajamentului și alte evidențe și documente tehnice deținute de unitățile silvice.

**Lucrări propuse.** Se referă la natura și cantitatea tuturor lucrărilor necesare pentru deceniul următor, inclusiv la indicii de recoltare pentru produse principale și secundare, în raport cu prevederile normelor tehnice de specialitate și cerințele fiecărui arboret.

**Datele complementare.** S-au arătat în termeni concizi toate detaliile ce nu au putut fi înregistrate la punctele anterioare, dar necesare caracterizării de ansamblu sau de detaliu sub raportul stațiunii și al arboretului, al folosinței terenului și funcțiilor pădurii. Tot aici s-a mai consemnat date în legătură cu preexistenții, cu tineretul din arboretele grădinarite, cu defectele arborilor, cu starea cioatelor și altele.

S-a menționat, de asemenea, aspecte referitoare la neomogenitatea arboretelor sub raportul consistenței, compoziției, existenței unor goluri, dacă porțiunile în cauză nu au putut fi constituite ca subparcele separate.

Se fac aprecieri asupra efectului măsurilor aplicate în deceniul expirat, asupra provenienței materialului de împădurire, existenței arborilor plus și orice elemente informative referitoare la biodiversitate.

## **9.2. Metodele utilizate pentru culegerea informațiilor**

### **Mamifere**

În vederea analizei impactului planului propus asupra populațiilor de carnivore mari (*Ursus arctos*, *Canis lupus* și *Lynx lynx*) au fost luate în considerare datele specialistilor de la vizitele din teren (efectuate în anii 2020-2021, în diferite perioade ale anului), datele publicate pe site-uri de profil ([www.clcp.ro](http://www.clcp.ro); [www.carnivoremari.ro](http://www.carnivoremari.ro)) precum și informațiile din literatura de specialitate. Pentru studiul pe teren s-au utilizat metodele active bazate pe transecte și notarea urmelor lasate de mamifere. Pe baza analizei favorabilității reliefului și a habitatelor s-au identificat și evidențiat zonele de mare importanță pentru speciile de carnivore (zona de hibernare, zone favorabile vizuinilor, etc) care se suprapun arelului planurilor de amenajare a fondului forestier.

### **Amfibieni**

Cercetările în teren asupra amfibienilor și reptilelor produc informații privind distribuția, abundența și necesitățile de habitat ale acestor specii, și totodată aduc lumina în ce privește variabilele din mediu care controlează diversitatea acestora.

Monitorizarea amfibienilor se realizează cel mai ușor și sigur în perioada de reproducere, când indivizii se adună de pe suprafețe întinse în zonele umede, unde pot fi identificați și numărați (Cogălniceanu, 1997b). Adesea timpul nu e un element favorabil, sezoanelor de-a lungul cărora s-a realizat.

Identificarea și inventarierea speciilor de amfibieni de interes comunitar care fac obiectul conservării în ROSCI0122 Munții Făgăraș și ROSPA0098 Piemontul Făgăraș s-a realizat prin metode active cât și pasive, prin transecte vizuale, auditive (în cazul masculilor), căutări active, realizare de adaposturi artificiale, cercetarea siturilor de reproducere din zona etc. Cartarea arealelor de distribuție s-a realizat prin vizitarea repetată a unor habitate cât și prin testarea și validarea estimatorilor de bogăție specifică, în funcție de bogăția specifică totală din zonă.

S-au identificat și cartat zonele de mare importanță pentru speciile de interes comunitar (zona de adapost, zona de reproducere, de hranire etc) existente în spațiul de implementare al amenajamentelor silvic.

Specia vizată de studiul pe teren a fost *Bombina variegata*.

Pentru fiecare specie de interes comunitar analizată s-au avut în vedere următoarele aspecte:

inventarierea tuturor speciilor de amfibieni identificate pe teritoriul proiectului de amenajare a pădurilor;

## **RAPORT DE MEDIU** **UP I Sărata**

---

realizarea unor hărți cu distribuția fiecărei specii pe teritoriul proiectului de amenajare a padurilor.

### **Nevertebrate**

S-a realizat prin inventarierea și cartarea parțială a speciilor de nevertebrate de interes comunitar care fac obiectul Planului de management al ROSCI0122 Munții Făgăraș: *Rosalia alpina*, *Callimorpha quadripunctaria*, *Nymphalis vaualbum*, *Cordulehaster heros* și *Pholidoptera transsylvanica*.

Pentru identificări și inventarieri sau folosit atât metode active cât și pasive:

metode active – s-au ales și delimitat transecte vizuale pentru identificarea atât a speciilor cât și a urmelor acestora, căutarea activă pe unități de suprafață;

metode pasive - prin care s-au identificat și inventariat speciile prin amplasarea de capcane vizitate permanent pe durata etapelor de teren.

Metoda standard aplicata pentru detectarea prezenței croitorul fagului a fost utilizarea unor capcane montate pe durata noptii in habitatele optime pentru specii si cautarea in locurile de iernare. Au fost realizate sondaje ale unor unor locuri de ascundere (roci, frunze de scoarță de copac sau busteni putreziti).

### **Plante**

Ca și metode de studiu a vegetației s-au folosit principiile școlii fitocenologice a lui BRAUNBLANQUET în Europa, iar în România a lui Al. BORZA. În etapa de teren s-au ales suprafețe de probă din porțiuni ale covorului vegetal cu fizionomie și condiții ecologice omogene, pentru determinarea tipurilor de asociații vegetale caracteristice unitatilor amenajistice in care sunt propuse lucrari silvice iar pentru cartarea zonelor importante pentru speciile de flora vizate de ROSCI0122 Munții Făgăraș au fost stabilite si verificate anumite transecte care vizau suprafețele acoperite de habitate caracteristice existentei acestora.

**10. MASURI AVUTE IN VEDERE PENTRU MONITORIZAREA**  
**EFACTELOR SEMNIFICATIVE ALE IMPLEMENTARII**  
**AMENAJAMENTULUI SILVIC**

Articolul nr. 10 al Directivei Uniunii Europene privind Evaluarea Strategică de Mediu (SEA) nr. 2001/42/CE, adoptată în legislația națională prin HG nr. 1076/2004 privind stabilirea procedurii de realizare a evaluării de mediu pentru planuri și programe, prevede necesitatea monitorizării în scopul identificării, într-o etapă cât mai timpurie, a eventualelor efecte negative generate de implementarea planului și luării măsurilor de remediere necesare.

Monitorizarea se efectuează prin raportarea la un set de indicatori care să permită măsurarea impactului pozitiv sau negativ asupra mediului. Acești indicatori trebuie să fie astfel stabiliți încât să faciliteze identificarea modificărilor induse de implementarea planului.

Amploarea aspectelor pe care le vizează amenajamentul silvic al a condus la stabilirea unor indicatori care să permită, pe de o parte, monitorizarea măsurilor pentru protecția factorilor de mediu, iar pe de altă parte, monitorizarea calității factorilor de mediu.

Scopul monitorizării implementării măsurilor propuse pentru reducerea impactului asupra factorilor de mediu în general și asupra habitatelor și speciilor de interes comunitar și protectiv în mod special vizează:

- urmărirea modului în care sunt respectate prevederile amenajamentului silvic;
- urmărirea modului în care sunt respectate recomandările prezentei evaluări de mediu;
- urmărirea modului în care sunt respectate măsurile de management impuse de Planul de management
- urmărirea modului în care sunt puse în practică prevederile amenajamentului silvic corelate cu recomandările prezentei evaluări de mediu și cu măsurile de management impuse de Planul de management
- urmărirea modului în care sunt respectate prevederile legislației de mediu cu privire la evitarea poluărilor accidentale și intervenția în astfel de cazuri;

În tabelul următor se prezintă propunerile privind monitorizarea efectelor implementării planului analizat asupra factorilor/aspectelor de mediu cu relevanță pentru acest plan.

**RAPORT DE MEDIU**  
**UP I Sărata**

Factor de mediu / Obiective de mediu	Indicator de calitate al factorului de mediu	Monitorizare	
		Descriere	Responsabili monitorizare
<b>Aer</b> / Minimizarea impactului asupra calității aerului	Emisii de poluanți în atmosferă	Se va monitoriza implementarea măsurilor de diminuare a impactului propuse în prezentul studiu pentru acest factor de mediu	Titularul planului
<b>Apă</b> / Minimizarea impactului asupra calității apei	Calitatea apei	În cazul apariției de deversări accidentale de mare amploare de substanțe periculoase în apele de suprafață se va anunța autoritatea de mediu	Titularul planului
<b>Sol</b> / Minimizarea impactului asupra calității solului	Protecția solului și gestionarea deșeurilor	În cazul apariției de scurgeri accidentale de mare amploare de substanțe periculoase de pe suprafața destinată staționării utilajelor se va anunța autoritatea de mediu	Titularul planului
<b>Biodiversitate</b> / Mentineră și îmbunătățirea, după caz, a statutului de conservare a habitatelor și speciilor de interes comunitar;  Asigurarea integrității ariilor naturale protejate.	Reducerea impactului asupra biodiversității  Asigurarea stării favorabile de conservare a habitatelor și speciilor de interes comunitar  Asigurarea protecției capitalului natural de interes protectiv	Se va monitoriza implementarea măsurilor de diminuare a impactului propuse în prezentul studiu pentru acest factor de mediu  Se va monitoriza respectarea măsurilor de management impuse de Planul de management	Titularul planului

Frecvența și modul de realizare a monitorizării efectelor implementării amenajamentului silvic se va stabili prin avizul de mediu ce va fi emis de Agenția pentru Protecția Mediului Sibiu.

**RAPORT DE MEDIU**  
**UP I Sărata**

Planul de monitorizare a factorilor de mediu propus pentru perioada de funcționare va avea în vedere Tabelul 10.1.

<b>Factor monitorizat</b>	<b>Parametrii monitorizați</b>	<b>Perimetrul analizat</b>	<b>Scop</b>
Sucesiunea vegetației în ariile exploatare	Tipurile de vegetație	Unitatea amenajistică cuprinsă în amenajamentul silvic și imediata vecinătate	Respectarea planurilor de exploatare conform cu evaluarea adecvată și prevederile amenajamentului silvic
Metoda de exploatare	Tipul de exploatare aplicat	Unitatea amenajistică cuprinsă în amenajamentul silvic	Respectarea metodei de exploatare conform cu evaluarea adecvată și prevederile amenajamentului silvic
Speciile de animale	Populația de animale	Unitatea amenajistică cuprinsă în amenajamentul silvic	Respectarea prevederilor din evaluarea adecvată
Floră/Habitate (9110, 9130, 91V0)	Starea de conservare	Unitatea amenajistică cuprinsă în amenajamentul silvic	Respectarea condițiilor și măsurilor impuse atât prin amenajamentul silvic analizat cât și prin măsurile de reducere a impactului prevăzut în evaluarea adecvată întocmită pentru ariile naturale protejate
Deșeuri	Cantități de deșeuri generate, mod de eliminare/valorificare	Unitatea amenajistică cuprinsă în Amenajamentul silvic și imediata vecinătate	Minimizarea cantităților de deșeuri rezultate, mărirea gradului de valorificare a acestora, colectare exclusiv selectivă și minimizarea impactului acestora asupra calității mediului

**PROGRAMUL DE MONITORIZARE A EFECTELOR ASUPRA MEDIULUI**

Amenajamentul silvic al fondului forestier proprietate privata aparținând **Composesoratului Foștilor Coloni Sărata, județul Sibiu – U.P. I Sărata.**

Monitorizarea Amenajamentului silvic al U.P. I Sărata se va realiza conform următorului program de monitorizare, prezentat în tabelul următor:

**Monitorizarea implementării planului:**

Monitorizarea Amenajamentului silvic se va efectua obligatoriu de administratorul fondului forestier , sub supravegherea administratorilor de arii naturale protejate.

Monitorizarea va avea ca scop:

- monitorizarea permanentă a măsurilor propuse pentru reducerea impactului asupra habitatelor și speciilor de interes comunitar, în vederea aplicării lor corecte și la timp;
- monitorizarea modului în care se respectă prevederile amenajamentului;
- monitorizarea respectării legislației de mediu.

**RAPORT DE MEDIU**  
**UP I Sărata**

Pentru asigurarea monitorizării efectelor asupra speciilor și habitatelor de interes comunitar se stabilesc un set de indicatori de mediu (în corelare cu indicatori naționali de monitorizare a mediului), iar prin criteriul de evaluare propus se cuantifică eficiența măsurilor de implementare a amenajamentului:

Obiective relevante de mediu (OR)	Indicatori propuși	Ținte	Frecvența de monitorizare/ Competența
OR. 1. Protecția fondului forestier	<p><b>Indicatori de calitate fond forestier</b></p> <p>-Tăieri de masă lemnoasă (<b>mc/an</b>, inclus tăieri principale, secundare, inclusiv igienă, tăieri speciale de conservare)</p> <p>-Regenerări, împăduriri (<b>ha/an</b>)</p> <p>-Prevenirea ilegalităților din fondul forestier (transport materiale lemnoase, circulație vehicule cu motor)</p>	<p>- Respectarea prevederilor amenajamentului silvic referitoare la cantitățile de masă lemnoasă de exploatat din pădure</p> <p>- Respectarea prevederilor amenajamentului silvic referitoare la regenerarea pădurilor</p> <p>- Respectarea legislației privind circulația pe drumurile forestiere, reducerea deranjului ecosistemului de pădure.</p>	<p>ANUAL / Ocolul silvic – DS sau alt administrator de fond forestier</p> <p>ANUAL / Ocolul silvic - DS sau alt administrator de fond forestier</p>
OR.2 Menținerea stării favorabile/refacerea stării favorabile de conservare specii și habitate de interes comunitar	<p>-Număr și enumerare măsuri respectate din planul de management arie naturală protejată inclusă la capitolul biodiversitate din amenajamentul silvic.</p> <p>- Modul de implementare păstrare 5 arbori de biodiversitate** (raportare număr arbori rămași în picioare în parchete după finalizare tratamente de regenerare – cu <u>vârstă și diametre</u>)</p>	<p>- Specii și habitate în stare favorabilă de conservare:</p> <p>-asigurarea arborilor pentru biodiversitate</p> <p>- asigurarea structurii naturale a pădurilor</p>	<p>ANUAL / Ocolul silvic - DS sau alt administrator de fond forestier</p> <p>Administratorul ariei naturale protejate</p>

\*\* Arborii păstrați pentru biodiversitate, se vor marca cu vopsea galbenă cu inițialele B (biodiversitate), vor fi cartajați prin înregistrarea locațiilor geografice, iar lista cu aceste locații se va înainta **semestrial** către APM și Serviciul Teritorial Județean al ANANP.

## **RAPORT DE MEDIU** **UP I Sărata**

---

**Programul de monitorizare** a efectelor asupra mediului însoțește documentația înaintată autorității competente pentru protecția mediului, în vederea obținerii avizului de mediu și face parte integrantă din acesta. Rapoartele de monitorizare anuală se vor transmite anual, în primul trimestru al anului următor către APM și se publică pe pagina de internet a Direcției Silvice.

### **Condițiile de realizare a planului:**

- se impune respectarea cu strictețe a prevederilor O.U.G. nr. 57/2007 cu modificările și completările ulterioare, precum și a prevederilor O.U.G. 195/2005 cu modificările și completările ulterioare,
- Lăsarea minim 5 arbori cu vârste peste 120 ani, valoare biologică mare, la finalizarea tratamentelor de regenerare aflate în grupa I funcțională - păduri cu funcții speciale de protecție, categoria 1.5.R .
- autorizarea parchetelor de exploatare se face cu enumerarea condițiilor de exploatare, eliberate de ANANP - Sibiu, conform art.22 din Metodologia de atribuire în administrare a ariilor naturale protejate aprobată prin O.M.M.A.P. nr. 1822/2020.

### **Monitorizarea va avea ca scop:**

- urmărirea modului în care sunt respectate prevederilor Amenajamentului Silvic;
- urmărirea modului în care sunt respectate recomandările prezentei evaluări adecvate;
- urmărirea modului în care sunt puse în practică prevederilor Amenajamentului Silvic corelate cu recomandările prezentei evaluări adecvate;
- urmărirea modului în care sunt respectate prevederilor legislației de mediu cu privire la evitarea poluărilor accidentale și intervenția în astfel de cazuri.

Pastrarea habitatului de interes comunitar (tipul fundamental de padure) cu caracteristici genetice locale bine adaptate condițiilor locale și asigurarea stării favorabile de conservare a nevertebratelor.

Se vor corecta greselile produse în urma tăierilor anterioare defectuase prin lucrări de înlăturare a semintisului neutilizabil de carpen și alte specii secundare de mari dimensiuni (chiar și peste 2 m înălțime), concomitent cu ajutorarea instalării regenerării naturale, favorizând tipul fundamental de padure/habitat forestier de importanță comunitară.

Stabilirea responsabilităților aplicării prevederilor Amenajamentului Silvic și a punerii în practică a recomandărilor prezentei evaluări adecvate revine proprietarului

În condițiile în care acesta va contracta cu terți diverse lucrări care se vor executa în cadrul Amenajamentului Silvic este direct răspunzător de respectarea de către aceștia a prevederilor Amenajamentului Silvic și a recomandărilor prezentei evaluări adecvate.

## **11. REZUMAT FARA CARACTER TEHNIC**

Raportul de mediu pentru Amenajamentul Silvic s-a realizat pentru emiterea Avizului de Mediu. Raportul de mediu este intocmit potrivit cerintelor Directivei SEA (Directiva Consiliului European nr. 2001/42/CE) privind efectele anumitor planuri si programe asupra mediului transpusa în legislatia româneasca de Hotarârea de Guvern nr. 1076/2004 pentru stabilirea procedurii de realizare a evaluarii de mediu pentru planuri si programe. Continutul Raportului de mediu respecta prevederile HG 1076/2004, anexa nr. 2 privind stabilirea procedurii de realizare a evaluarii de mediu pentru planuri si programe.

Evaluarea impactului asupra mediului a Amenajamentului Silvic a urmarit să identifice, să descrie și să evalueze efectele directe și indirecte pe care le va avea implementarea planului asupra componentelor de mediu: populatie si mediu social, biodiversitate, flora, fauna, sol, aer, apa, factori climatici si peisaj.

În derularea etapelor procedurale un rol important a revenit Comitetului Special Constituit din cadrul APM Sibiu care a oferit consultanta cu privire la încadrarea si calitatea raportului de mediu. Definitivarea proiectului de plan/program si analiza raportului de mediu – s-au realizat în cadrul unui grup de lucru alcatuit din reprezentanti ai titularului planului, cu implicarea autoritatilor competente pentru protectia mediului si pentru sanatate, ai altor autoritati interesate de efectele implementarii planului. Legiuitorul a prevazut necesitatea participarii publicului la procedura de evaluare de mediu a planurilor/programeelor.

În conformitate cu cerintele HG nr. 1076/08.07.2004, procedura de realizare a evaluarii de mediu pentru Amenajamentul Silvic, a cuprins urmatoarele etape:

- Pregătirea de către titular a primei versiuni a planului;
- Notificarea de către titular a Agenției pentru Protecția Mediului Sibiu, înaintarea documentației aferente și informarea publicului;
- Etapa de încadrare realizată de Comitetul special constituit;
- Etapa de constituire a Grupului de lucru;
- Etapa de definitivare a planului și de realizare a raportului de mediu;
- Supunerea proiectului de plan și a raportului de mediu consultărilor și dezbaterilor publice.

Forma finala atat a planului cat si a raportului de mediu a fost elaborata pe baza opiniilor autoritatilor competente de mediu si a altor autoritati în cadrul etapei de analiza a raportului de mediu si pe baza comentariilor publicului. Continutul Raportului de mediu a fost stabilit în conformitate cu cerintele Anexei nr. 2 la HG nr. 1076/2004 si a fost structurat în 12 capitole .

În cursul procesului de elaborare a raportului de mediu au fost identificate legaturile planului analizat cu alte planuri si programe la nivel national, regional si local.

### ***Continutul si obiectivele principale ale Amenajamentului Silvic***

#### **a. Denumirea planului**

“Amenajamentul Silvic al Unității de Protecție și Producție (U.P.): I Pășunea Sărata ” – proprietate privată aparținând **Composesoratului Foștilor Coloni Sărata**, judetul Sibiu, administrată prin O.S. Avrig, din cadrul D.S. Sibiu (544,4

## **RAPORT DE MEDIU** **UP I Sărata**

---

ha), situat în sud-estul județului Sibiu, în Depresiunea Făgărașului, pe malul stâng al râului Olt, în bazinul Valea Sărata.

Din punct de vedere teritorial – administrativ padurile din U.P. I Sărata sunt situate în totalitate în județul Sibiu, pe raza comunei Porumbacu de Jos.

### **b. Elemente de identificare a unității de producție**

Obiectul prezentului studiu îl constituie amenajamentul pădurilor proprietate privată aparținând **Composesoratului Foștilor Coloni Sărata**, județul Sibiu, din cadrul O.S. Avrig, D.S. Sibiu, ce se suprapune parțial peste situl Natura ROSCI0122 Munții Făgăraș și total peste ROSPA0098 Piemontul Făgăraș.

### **c. Administrarea fondului forestier**

Administrarea fondului forestier proprietate privată este asigurată de O.S. Avrig (544,4 ha), județul Sibiu.

### **d. Constituirea unității de protecție și producție**

Fondul forestier a făcut parte înainte de retrocedarea către actualul proprietar, din punct de vedere al administrației silvice de stat din U.P. V Bîlea și din pășunile împădurite limitrofe cu acesta, Ocolul Silvic Arpaș.

### **e. Obiectivele ecologice, economice și sociale**

În conformitate cu cerințele social – economice, ecologice și informaționale, amenajamentul actual îmbină strategia ecosistemelor forestiere din zonă cu strategia dezvoltării societății. Cea mai importantă direcție în care s-a acționat o constituie creșterea protecției mediului înconjurător, creșterea calității factorilor de mediu (aer, apă, sol, floră și faună) și ridicarea calității vieții individuale și sociale a locuitorilor din zonă. Obiectivele urmărite sunt:

#### **Ecologice** - protejarea și conservarea mediului:

- Protecția apelor
- Protecția terenurilor contra eroziunii
- Protecția contra factorilor climatici dăunători
- Conservarea și ameliorarea biodiversității
- Echilibrul hidrologic
- Producția de semințe controlate genetic
- Ocrotirea vânatului
- Menținerea nealterată a peisajului și a climatului zonei

#### **Sociale** - realizarea cadrului natural:

- Recreere, destindere
- Valorificarea forței de muncă locală

#### **Economice** - optimizarea producției pădurilor :

- Producția de lemn gros și foarte gros necesar nevoilor proprietarilor

**RAPORT DE MEDIU**  
**UP I Sărata**

Corespunzator obiectivelor ecologice, sociale și economice în amenajament se precizeaza functiile pe care trebuie sa le îndeplineasca fiecare arboret si padurea în ansamblul ei.

Astfel, suprafața unității de protecție și producție, 541,6 ha a fost încadrată în grupa I funcțională – păduri cu funcții speciale de protecție (99%).

În scopul diferențierii măsurilor de gospodărire și a reglementării lor prin amenajament, categoriile funcționale au fost grupate în tipuri de categorii funcționale astfel:

Grupa, subgrupa și categoria funcțională		Suprafața	
Cod	Denumire	ha	%
<b>GRUPA I - Păduri cu funcții speciale de protecție</b>			
<b>Subgrupa 1. Păduri cu funcții de protecție a apelor</b>			
1.1.C.	Păduri de pe versanții pâraielor care alimentează lacurile hidrocentralelor amplasate pe râul Olt (T. IV)	505,3	93
<b>Total subgrupa 1</b>		<b>505,3</b>	<b>93</b>
<b>Subgrupa 5. Păduri de interes științific și de ocrotire a geofondului și ecofondului forestier</b>			
1.5.H.	Păduri stabilite ca rezervații pentru producerea de semințe forestiere (T. II)	36,3	7
<b>Total subgrupa 5</b>		<b>36,3</b>	<b>7</b>
<b>Total Grupa I</b>		<b>541,6</b>	<b>100</b>
<b>Total</b>		<b>541,6</b>	<b>100</b>

*\*În cadrul unității de producție analizate categoria funcțională 1.1.C și 1.5.H se suprapune cu categoriile funcționale 1.5Q și 1.5.R.*

*\*\* diferența dintre suprafața totală a U.P. I Sărata și cea de la zona funcțională este dată de suprafețele din clasa de regenerare (2,8 ha – 1%).*

**f. Subunității de producție sau protecție constituite**

În vederea gospodăririi diferențiate, eficientă și durabilă a fondului forestier, pentru realizarea obiectivelor social-economice și a îndeplinirii funcțiilor atribuite, arboretele au fost constituite în următoarele subunități de gospodărire:

- S.U.P. A — codru regulat, sortimente obișnuite, în care au fost încadrate arboretele din tipurile funcționale IV, categoriile funcționale 1.1.C. în suprafață totală de 505,3 ha;

- S.U.P. K — rezervații de semințe, în care nu este admisă recoltarea de masă lemnoasă sub formă de produse principale, în care au fost încadrate arboretele din tipul funcțional II, categoriile funcționale 1.5.H., în suprafață totală de 36,3 ha;

**g. Teluri de gospodărire (baze de amenajare)**

Fondul de producție diferă de la o pădure la alta. În fiecare caz el se caracterizează printr-o anumită stare, adică printr-o anumită structură, țeluri de gospodărire (baze de amenajare) și o anumită mărime. Acestea, variază, ca efect al condițiilor staționale, al dezvoltării arborilor și al acțiunilor gospodărești, făcând ca și starea fondului de producție să varieze.

Există totuși pentru orice pădure o starea a fondului de producție, la care eficiența lui sau a pădurii în funcția sau funcțiile ce i-au fost atribuite este maximă.

Fondul de producție existent la un moment dat într-o pădure, se numește real. Acesta poate fi normal sau anormal, după cum structura și mărimea lui

## **RAPORT DE MEDIU** **UP I Sărata**

---

corespund sau nu cu cele considerate normale. Pentru îndeplinirea în condiții corespunzătoare a funcțiilor atribuite (obiectivelor ecologice, sociale și economice), atât arboretele luate individual cât și pădurea în ansamblul ei, trebuie să îndeplinească anumite cerințe de structură.

Starea normală (optimă) a fondului de producție, se definește prin stabilirea țelurilor de gospodărire: regim, compoziția – țel, tratament, exploatabilitate, ciclul.

### Regimul

Pentru realizarea funcțiilor social-economice stabilite în cadrul unității de protecție și producție s-a prevăzut să se aplice următoarele regimuri silvice: » codru, regim bazat pe regenerarea pădurii din sămânță, conservarea genofondului și realizarea de arborete stabile și valoroase, precum și exercitarea funcțiilor de protecție a mediului.

### Compoziția țel

Fondul de producție – reprezintă totalitatea arborilor și arboretelor unei păduri, în măsura în care îndeplinesc rolul de mijloc de producție sau exercită funcții de protecție.

Starea de maximă eficacitate a fondului de producție se numește stare normală, iar fondul de producție respectiv se numește și el normal. De asemenea, se numesc normale și caracteristicile acestuia: mărime, structura, etc..

Amenajamentul silvic urmărește aducerea fondului de producție real, în starea considerată ca fiind cea mai bună – stare normală.

Regimul silvic al unei păduri reprezintă modul general în care se asigură regenerarea unei păduri (din sămânță sau pe cale vegetativă), definește structura pădurii din acest punct de vedere.

Compoziția țel reprezintă combinația de specii din cadrul unui arboret, care îmbină în modul cel mai favorabil, atât prin proporția cât și prin gruparea lor, exigențele biologice ale pădurii cu cerințele social-ecologice și economice, în orice moment al existenței lui

La stabilirea compoziției viitoarelor arborete s-a urmărit cu prioritate asigurarea stabilității ecologice prin menținerea nealterată atât a biocenozelor natural valoroase cât și a biotipurilor corespunzătoare, precum și prin promovarea unor specii și compoziții natural – potențiale cât mai apropiate de cele ale ecosistemelor naturale. Pentru arboretele exploatabile în prezent și pentru subparcelele în care se vor executa lucrări de împădurire, a fost stabilită compoziția-țel de regenerare. Pentru restul arboretelor s-a indicat compoziția-țel la exploatabilitate.

### Tratament

Tratamentul silvic, în sens larg, reprezintă întreg complexul de măsuri silvo-tehnice prin care o pădure este condusă de la întemeiere până la exploatare și regenerare, în conformitate cu țelurile fixate.

**In deceniul de aplicare al amenajamentului silvic UP I Sărata se vor efectua taieri de produse principale (tăieri progressive și tăieri rase).**

## **RAPORT DE MEDIU** **UP I Sărata**

---

### Exploatabilitatea

Exploatabilitatea definește structura arboretelor sub raport dimensional și se exprimă prin diametre limită, în cazul structurilor de codru grădănit, și prin diametre medii de realizat, respectiv prin vârsta exploatabilității, în cazul structurilor de codru regulat și de crâng.

În raport cu caracteristicile arboretelor și funcțiile atribuite acestora, s-a stabilit:

- Vârsta exploatabilității de protecție – 108 ani S.U.P. A

Pentru arboretele încadrate în S.U.P. K - conservare deosebită, pentru care funcția principală este cea de protecție, nu s-au stabilit vârste ale exploatabilității, ele urmând să fie gospodărite prin lucrări speciale de conservare.

### Ciclul

Ciclul condiționează structura pe clase de vârstă a unei păduri de codru regulat, el detrmnând mărimea și structura pădurii în ansamblul ei.

Ciclul s-a stabilit pe baza vârstei medii a exploatabilității de protecție, ținându-se seama de structura actuală a fondului de producție pe clase de vârstă:

Pentru arboretele din subunitatea A – codru regulat, s-a adoptat un ciclu de 110 de ani.

### h. Instalațiile de transport

Densitatea rețelei instalațiilor de transport este de 6,0 m/ha pentru drumurile de exploatare și 1,5 m/ha pentru drumurile publice

Acestea asigură într-un procent de 100% accesibilitatea fondului forestier

Pentru determinarea accesibilității s-a luat în considerare distanța de colectare în raport cu centrul de greutate al unității amenajistice. În acest fel s-au considerat accesibile numai arboretele care s-au situat la o distanță de până la 1,2 km pe direcția de scurgere a masei lemnoase, până la drumul existent cel mai apropiat. Pentru extragerea masei lemnoase din zonele unde nu se poate interveni cu TAF-urile se folosește tracțiunea animală (sunt folosiți caii de tracțiune).

### ***Probleme actuale de mediu relevante pentru plan si evolutia probabila a mediului in cazul neimplementarii planului***

Starea actuala a mediului natural si construit din zona Amenajamentului Silvic, a fost analizata conform prevederilor HG nr. 1076/2004 si ale Anexei I la Directiva 2001/42/CE pentru 11 factori de mediu: populatia si sanatatea umana, mediul economic si social, solul, biodiversitatea, flora, fauna, apa, aerul zgomotul si vibratiile, factorii climatici si peisajul, factori relevanti ce pot fi influentati, pozitiv sau negativ, de prevederile Amenajamentului Silvic.

## **RAPORT DE MEDIU** **UP I Sărata**

---

### **Populatia si sanatatea umana**

In zona de implementare a planurilor exista locuinte permanente, la periferia padurii.

### **Situatia economica si sociala**

In zona de implementare a Amenajamentului Silvic se desfasoara numai activitati specifice silviculturii si exploatarei forestiere, la care se aduga activitati de pastorit si ocazional culegere de fructe de padure si de ciuperci. Activitatiile care vor fi generate ca rezultat al implementarii planurilor sunt cele specifice silviculturii si exploatarei forestiere, precum și a transportului tehnologic. Activități rezultate prin implementarea planurilor:

- Împăduriri si îngrijirea plantațiilor/regenerărilor naturale
- Lucrări de îngrijire și conducere a arboretelor
- Protecția pădurilor
- Lucrări de punere în valoare
- Exploatarea lemnului

Pentru aceste activitati se va folosi pe cat este posibil forta de munca locala.

### ***Aerul***

Calitatea atmosferei este considerata activitatea cea mai importanta în cadrul rețelei de monitorizare a factorilor de mediu, atmosfera fiind cel mai imprevizibil vector de propagare a poluantilor, efectele făcându-se resimțite atât de către om cât și de către celelalte componente ale mediului.

Emisiile în aer rezultate în urma funcționării motoarelor termice din dotarea utilajelor si mijloacelor auto ce vor fi folosite în activitățile de exploatare sunt dependente de etapizarea lucrărilor. Întrucât aceste lucrări se vor desfășura punctiform pe suprafața analizată și nu au un caracter staționar nu trebuie monitorizate în conformitate cu prevederile Ordinului MMP nr. 462/1993 pentru aprobarea Condițiilor tehnice privind protecția atmosferei și Normelor metodologice privind determinarea emisiilor de poluanți atmosferici produși de surse staționare. Ca atare nu se poate face încadrarea valorilor medii estimate în prevederile acestui ordin.

Se poate afirma, totuși, că nivelul acestor emisii este scăzut și că nu depășește limite maxime admise și că efectul acestora este anihilat de vegetația din pădure.

### ***Apa***

Promovarea utilizării durabile a apelor în totalitatea lor (subterane și de suprafață) a impus elaborarea unor măsuri unitare comune, care s-au concretizat la nivelul Uniunii Europene prin adoptarea Directivei 60/2000/EC referitoare la stabilirea unui cadru de acțiune comunitar în domeniul politicii apei. Inovația pe care o aduce acest document este ca resursa de apă să fie gestionată pe întregul bazin hidrografic, privit ca unitate naturală geografică și hidrologică, cu caracteristici bine

## **RAPORT DE MEDIU** **UP I Sărata**

---

definite și cu trasaturi specifice. Zona studiată se situează în sud-estul județului Sibiu, în Depresiunea Făgărașului, pe malul stâng al râului Olt, în bazinul Valea Sărata.

Prin aplicarea Amenajamentului Silvic nu se generează ape uzate tehnologice și nici menajere. Prin aplicarea prevederilor amenajamentului silvic, se vor lua măsuri în evitarea poluării apelor de suprafață și subterane.

### ***Solul***

Solul este definit drept un corp natural, modificat sau nu prin activitatea omului, format la suprafața scoartei terestre ca urmare a acțiunii interdependente a factorilor bioclimatici asupra materialului sau rocii parentale. Prin îngrijirea solului se are în vedere promovarea protecției mediului înconjurător și ameliorarea condițiilor ecologice, în scopul păstrării echilibrului dinamic al sistemelor biologice. Accentul se pune pe valorificarea optimă a tuturor condițiilor ecologice stabilindu-se relații între soluri, condiții climatice, factori biotici, la care se adaugă considerarea criteriilor sociale și tradiționale pentru asigurarea unei dezvoltări economice durabile.

### ***Zgomotul și vibrațiile***

Zgomotul și vibrațiile sunt generate de funcționarea motoarelor, sculelor (drujbelor), utilajelor și a mijloacelor auto. Datorită numărului redus al acestora, soluțiilor constructive și al nivelului tehnic superior de dotare cantitatea și nivelul zgomotului și al vibrațiilor se vor situa în limite acceptabile. Totodată mediul în care acestea se produc (pădure cu multă vegetație) va contribui direct la atenuarea lor și la reducerea distanței de propagare.

### **Aspectele relevante ale evoluției probabile a mediului și a situației economice și sociale în cazul neimplementării planului propus**

Analiza situației actuale privind calitatea și starea mediului natural, precum și a situației economice și sociale a relevat o serie de aspecte semnificative privind evoluția probabilă a acestor componente. Atât din studiile silvice existente cât și din cercetările care au stat la baza întocmirii prezentei evaluări de mediu a rezultat faptul că neaplicarea unor lucrări silvice cuprinse în Amenajamentul Silvic ar genera efecte negative asupra dezvoltării atât a pădurii (arbori și celelalte specii de plante) cât și a speciilor de animale și păsări care trăiesc și se dezvoltă acolo. În situația neimplementării planurilor, și implicit în neexecutarea lucrărilor de îngrijire, pot apărea următoarele efecte: menținerea în arboret a unor specii nereprezentative, menținerea unei structuri orizontale și verticale atipice situații în care starea de conservare rămâne nefavorabilă sau parțial favorabilă. În cazul neimplementării planului sănătatea umană nu va fi afectată, zona rămânând nepopulată.

### **Rezultatele evaluării efectelor potențiale ale planului asupra factorilor de mediu relevanți**

Obiectivele de mediu s-au stabilit pentru factorii de mediu prezentați în capitolul 3 și stabiliți în conformitate cu prevederile HG nr. 1076/2004 și ale Anexei I la Directiva 2001/42/CE. Obiectivele de mediu iau în considerare și reflectă politicile

**RAPORT DE MEDIU**  
**UP I Sărata**

---

si strategiile de protectie a mediului nationale si ale UE si au fost stabilite cu consultarea Grupului de Lucru.

De asemenea, acestea iau in considerare obiectivele de mediu la nivel local si regional, stabilite prin Planul Local de Actiune pentru Mediu al judetului Sibiu.

<b>Factor/aspect de mediu</b>	<b>Probleme actuale de mediu</b>
Populatia si sanatatea umana	Crearea conditiilor de recreere si refacere a starii de sanatate, protejarea sanatatii umane
Mediul economic si social	Crearea conditiilor pentru dezvoltarea economica a zonei si pentru cresterea si diversificarea ofertei de locuri de munca
Biodiversitate	Mentinererea și restaurarea statutului favorabil de conservare a speciilor și habitatelor de interes comunitar
Solul	Limitarea impactului negativ asupra solului in cadrul implementari amenajamentului silvic
Apa	Limitarea poluarii apei in cadrul implementari amenajamentului silvic
Aerul, zgomotul si vibratiile	Limitarea emisiilor de poluanti in aer in cadrul implementari amenajamentului silvic Limitarea zgomotului si vibratiilor.
Factorii climatici	Limitarea aparitiei fenomenului de sera pentru reducerea efectelor asupra incalzirii globale
Peisajul	Mentinererea si chiar imbunatatirea peisajului specific montan

Cerintele HG nr. 1076/2004 prevad sa fie evidentiata efectele semnificative asupra mediului determinate de implementarea planului supus evaluarii de mediu. Scopul acestor cerinte consta in identificarea, predictia si evaluarea formelor de impact generate de implementarea planului. Evaluarea de mediu pentru planuri si programe necesita identificarea impactului semnificativ asupra factorilor/aspectelor de mediu al prevederilor planului avut in vedere. Impactul semnificativ este definit ca fiind "impactul care, prin natura, magnitudinea, durata sau intensitatea sa altereaza un factor sensibil de mediu".

Conform cerintelor HG nr. 1076/2004, efectele potentiale semnificative asupra factorilor /aspectelor de mediu trebuie sa includa efectele secundare, cumulative, sinergice, pe termen scurt, mediu si lung, permanente si temporare, pozitive si negative. In vederea evaluarii impactului prevederilor Amenajamentului Silvic s-au stabilit sase categorii de impact.

Evaluarea impactului se bazeaza pe criteriile de evaluare prezentate in subcapitolul 5.2 si a fost efectuata pentru toti factorii/aspectele de mediu stabiliti/stabilite a avea relevanta pentru planul analizat.

Evaluarea si predictia impactului s-au efectuat pe baza metodelor expert. Principiul de baza luat in considerare in determinarea impactului asupra

**RAPORT DE MEDIU**  
**UP I Sărata**

---

factorilor/aspectelor de mediu a constat în evaluarea propunerilor planului în raport cu obiectivele de mediu prezentate în capitolul anterior.

Ca urmare, atât categoriile de impact, cât și criteriile de evaluare au fost stabilite cu respectarea acestui principiu. Categoriile de impact sunt descrise în tabelul de mai jos.

<b>Categoria de impact</b>	<b>Descriere</b>
Impact negativ semnificativ	Efecte negative de durată sau ireversibile asupra factorilor/aspectelor de mediu
Impact negativ nesemnificativ	Efecte negative minore asupra factorilor/aspectelor de mediu
Neutru	Efecte pozitive și negative care se echilibrează sau nici un efect
Impact pozitiv nesemnificativ	Efecte pozitive ale propunerilor planului asupra factorilor/aspectelor de mediu
Impact pozitiv semnificativ	Efecte pozitive de lungă durată sau permanente ale propunerilor planului asupra factorilor/aspectelor de mediu

Obiectivele strategice de mediu, reprezentând principalele repere de avut în vedere în procesul de planificare a acțiunilor pentru protecția mediului sunt următoarele:

- Îmbunătățirea condițiilor sociale și de viață ale populației;
- Respectarea legislației privind colectarea, tratarea și depozitarea deșeurilor;
- Limitarea poluării la nivelul la care să nu producă un impact semnificativ asupra calității apelor (apa de suprafață, apa subterană);
- Limitarea emisiilor în aer la niveluri care să nu genereze un impact semnificativ asupra calității aerului în zonele cu receptori sensibili;
- Limitarea la surse, a poluării fonice în zonele cu receptori sensibili la zgomot și limitarea nivelurilor de vibrații;
- Limitarea efectului negativ asupra biodiversității;
- Protecția sănătății umane;
- Producerea unui impact pozitiv asupra peisajului zonei;
- Limitarea impactului negativ asupra solului.

Rezultatele evaluării efectelor potențiale ale planului asupra factorilor de mediu au fost exprimate sintetic, în șase categorii de impact, ce a permis identificarea efectelor semnificative. Principalele rezultate pe care le pune în evidență evaluarea efectelor potențiale cumulate ale proiectului ce face obiectul prezentei analize, asupra fiecărui factor/aspect relevant de mediu sunt următoarele:

1. Populația / Sănătatea umană – impact pozitiv nesemnificativ determinat de obiectivele planului, datorat îmbunătățirii condițiilor comunității pe termen scurt, mediu și lung;
2. Apa - impact pozitiv nesemnificativ;
3. Aerul – impact neutru, dat fiind faptul că aportul activităților noi prevăzute în proiect la concentrațiile de poluanți în aerul ambiant din ariile cu receptori sensibili

## **RAPORT DE MEDIU** **UP I Sărata**

---

va fi unul redus, iar nivelurile cumulate cu aportul surselor existente se vor situa sub valorile limiteleor impuse de legislația de mediu;

4. Zgomotul și vibrațiile – impact negativ nesemnificativ deoarece aportul adus de investiții este foarte mic;

5. Solul/Utilizarea terenului – impact neutru, ca urmare a măsurilor de prevenire/diminuare a impactului;

6. Peisajul – impact neutru prin transformarea unei zone agricole fragmentată de construcții într-o zonă sistematizată urban-edilitară;

7. Biodiversitate

Ecosistemele naturale trebuie privite ca sisteme dinamice.

Chiar și în cazul celor care au durată de viață îndelungată, cum sunt pădurile, anumite evenimente produc schimbări radicale în compoziția și structura acestora și implicit influențează dezvoltarea lor viitoare. În astfel de situații, perioada necesară reinstalării aceluiași tip de pădure este variabilă, în funcție de amploarea perturbării și de capacitatea de reziliență a ecosistemului (capacitatea acestuia de a reveni la structura inițială după o anumită perturbare – Larsen 1995).

Rețeaua Ecologică Natura 2000 urmărește menținerea sau refacerea stării de conservare favorabilă a habitatelor forestiere de interes comunitar pentru care a fost desemnat un sit.

Așa cum reiese și din lucrarea de față, în fiecare caz în parte, măsurile de gospodărire au fost direct corelate cu funcția prioritară atribuită pădurii (care poate fi de producție sau de protecție – vezi cap. Funcțiile păduri). Bineînțeles, că acolo unde a fost cazul, acestea s-au adaptat necesităților speciale de conservare ale speciilor de interes comunitar pentru care siturile au fost desemnate.

Ca urmare, eventualele restricții în gospodărire se datorează unor cerințe speciale privind conservarea speciilor de interes comunitar. Aceste restricții au fost atent analizate pentru a nu crea tensiuni între factorii interesați și mai ales pentru a nu cauza pierderi inutile proprietarilor de terenuri.

În ceea ce privește habitatele, Amenajamentul silvic urmărește o conservare (= prin gospodărire durabilă) a tipurilor de ecosisteme existente. Așadar este vorba de perpetuarea aceluiași tip de ecosistem natural (menținerea, refacerea sau îmbunătățirea structurii și funcțiilor lui). Lipsa măsurilor de gospodărire putând duce la declanșarea unor succesiuni nedorite, către alte tipuri de habitate.

Astfel, măsurile de gospodărire propuse vin în a dirija dinamica pădurilor în sensul perpetuării acestora nu numai ca tip de ecosistem (ecosistem forestier) dar mai ales ca ecosistem cu o anumită compoziție și structură.

Prevederile amenajamentului silvic în ce privește dinamica arboretelor pe termen lung, susținute de un ciclu de producție de 110 de ani (SUP A codru regulat) și o vârstă medie a exploatabilității de 108 ani (SUP A codru regulat).

Astfel se estimează:

- i. menținerea diversității structurale – atât pe verticală (structuri relativ pluriene) cât și pe orizontală (structură mozaicată – existența de arborete în faze de dezvoltare diferită),
- ii. creșterea consistenței medii a arboretelor de la 0,74 în 2018, la 0,75 în anul 2028 și 0,77 în anul 2038
- iii. menținerea compoziției conform specificului ecologic al zonei.

## **RAPORT DE MEDIU** **UP I Sărata**

---

De asemenea, se mai poate concluziona:

Obiectivele asumate de amenajamentul silvic pentru pădurile studiate sunt conforme și susțin integritatea rețelei Natura 2000 și conservarea pe termen lung a habitatelor forestiere identificate în zona studiată;

Lucrările propuse nu afectează negativ semnificativ starea de conservare a habitatelor forestiere de interes comunitar pe termene mediu și lung;

Prevederile amenajamentului silvic nu conduc la pierderi de suprafață din habitatele de interes comunitar;

Anumite lucrări precum completările, curățirile, răriturile au un caracter ajutător în menținerea sau îmbunătățirea după caz a stării de conservare;

Pe termen scurt măsurile de management alese contribuie la modificarea microclimatului local pe termen scurt, respectiv al condițiilor de biotop, datorită, modificărilor structurilor orizontale și verticale (retenție diferită a apei pluviale, regim de lumină diferențiat, circulația diferită a aerului);

În condițiile în care amenajamentele vecine au fost realizate în conformitate cu normele tehnice și ținând cont de realitățile existente în teren, putem estima că impactul cumulat al acestor amenajamente asupra integrității sitului este de asemenea nesemnificativ;

Având în vedere etiologia speciilor și regimul trofic specific nu se poate afirma că gospodărirea fondului forestier poate cauza schimbări fundamentale în ceea ce privește starea de conservare al populațiilor de carnivore;

În perimetrul considerat, echilibrul ecologic al populațiilor de amfibieni și reptile se menține deocamdată într-o stare relativ bună, fără a fi supus unor factori perturbatori majori. Managementul forestier adecvat, propus în amenajament, este în măsură să conserve suprafețele ocupate la ora actuală de pădure și pășune, ca tipuri majore de ecosisteme, precum și păstrarea conectivității în cadrul habitatelor vor putea asigura perpetuarea în timp a biocenozelor naturale, inclusiv a comunităților de amfibieni; Pentru suprafețele ce nu se suprapun peste arii protejate, Amenajamentul Silvic prin măsurile de gospodărire propuse menține sau reface starea de conservare favorabilă a habitatelor naturale, prin gospodărirea durabilă a pădurilor.

### ***Propuneri privind monitorizarea efectelor semnificative ale implementării planului***

Articolul nr. 10 al Directivei Uniunii Europene privind Evaluarea Strategică de Mediu (SEA) nr. 2001/42/CE, adoptată în legislația națională prin HG nr. 1076/08.07.2004 privind stabilirea procedurii de realizare a evaluării de mediu pentru planuri și programe, prevede necesitatea monitorizării în scopul identificării, într-o etapă cât mai timpurie, a eventualelor efecte negative generate de implementarea planului și luării măsurilor de remediere necesare. Monitorizarea se efectuează prin raportarea la un set de indicatori care să permită măsurarea impactului pozitiv sau negativ asupra mediului. Acești indicatori trebuie să fie astfel stabiliți încât să faciliteze identificarea modificărilor induse de implementarea planului.

Amploarea aspectelor pe care le vizează Amenajamentul Silvic analizate a condus la stabilirea unor indicatori care să permită, pe de o parte, monitorizarea

**RAPORT DE MEDIU**  
**UP I Sărata**

---

masurilor pentru protectia factorilor de mediu, iar pe de alta parte, monitorizarea calitatii factorilor de mediu.

**Monitorizarea va avea ca scop:**

- urmărirea modului în care sunt respectate prevederilor Amenajamentului Silvic;
- urmărirea modului în care sunt respectate recomandările prezentei evaluări de mediu;
- urmărirea modului în care sunt puse în practică prevederilor Amenajamentului Silvic corelate cu recomandările prezentei evaluări de mediu;
- urmărirea modului în care sunt respectate prevederilor legislației de mediu cu privire la evitarea poluărilor accidentale și intervenția în astfel de cazuri.

**Stabilirea responsabilităților aplicării prevederilor Amenajamentului Silvic și a punerii în practică a recomandărilor prezentei evaluări adecvate revine proprietarului .**

**În condițiile în care acesta va contracta cu terți diverse lucrări care se vor executa în cadrul Amenajamentului Silvic este direct răspunzător de respectarea de către aceștia a prevederilor Amenajamentului Silvic și a recomandărilor prezentei evaluări adecvate.**

## 12. BIBLIOGRAFIE

Doniță N., Biriș I. A., Filat M., Roșu C., Petrila M. 2008. Ghid de bune practici Pentru managementul pădurilor din lunca dunării, Editura Tehnică-Silvică, București, 86 p.

Doniță N., Popescu A., Paucă-Comănescu M., Mihăilescu S., Biriș I. A. 2005(a). Habitatele din România, Editura Tehnică-Silvică, București, 496 p.

Doniță N., Popescu A., Paucă-Comănescu M., Mihăilescu S., Biriș I. A. 2005(b). Habitatele din România – Modificări conform amendamentelor propuse de România și Bulgaria la Directiva Habitate (92/43/EEC), Editura Tehnică- Silvică, București, 95 p.

Doniță N., Biriș I. A. 2007. Pădurile de luncă din România – trecut, prezent, viitor.

Florescu I. I. 1991. Tratamente silviculturale, Editura Ceres, București, 270 p. Florescu I. I., Nicolescu N. V. 1998. Silvicultură, Vol. II – Silvotehnica, Editura Universității Transilvania din Brașov, 194 p.

Giurgiu, V. 1988. Amenajarea pădurilor cu funcții multiple, Editura Ceres, București, 289 p.

Haralamb A. M. 1963. Cultura speciilor forestiere (ediția a II-a, revizuită și adăugită), Editura Agro-Silvică de Stat, București, 778 p.

Horodnic S. 2006. XI Exploatarea lemnului, în: Milescu I., Cartea Silvicultorului, Editura Universității Suceava, p. 592 – 639.

Lazăr G., Stăncioiu P. T., Tudoran Gh. M., Șofletea N., Candrea Bozga Șt. B., Predoiu Gh., Doniță N., Indreica A., Mazăre G. 2007. Habitate forestiere de interes comunitar incluse în planul LIFE05 NAT/RO/000176: “Habitate prioritare alpine, subalpine și forestiere din România” – Amenințări Potențiale, Editura Universității Transilvania din Brașov, 200 p.

Lazăr G., Stăncioiu P. T., Tudoran Gh. M., Șofletea N., Candrea Bozga Șt. B., Predoiu Gh., 2008. Habitate forestiere de interes comunitar incluse în planul LIFE05 NAT/RO/000176: “Habitate prioritare alpine, subalpine și forestiere din România” – Măsuri de gospodărire, Editura Universității Transilvania din Brașov, 184 p.

Leahu I. 2001. Amenajarea Pădurilor, Editura Didactică și Pedagogică, București, 616 p.

Pașcovschi S. 1967. Succesiunea speciilor forestiere, Editura Agro-Silvică, București, 318 p.

Pașcovschi S., Leandru V. 1958. Tipuri de pădure din Republica Populară Română, Institutul de Cercetări Silvice, Seria a II-a – Manuale, Referate, Monografii, Nr. 14, Editura AgroSilvică de Stat, București, 458 p.

**RAPORT DE MEDIU**  
**UP I Sărata**

---

Paucă-Comănescu M., Bîndiu C., Ularu F., Zamfirescu A. 1980. Ecosisteme terestre, în: Ecosistemele din România, editor Pârvu. C., Editura Ceres, București, 303 p.

Schneider E., Drăgulescu C. 2005. Habitate și situri de interes comunitar, Editura Universității „Lucian Blaga” Sibiu, 167 p.

Șofletea N., Curtu L. 2007. Dendrologie, Editura Universității „Transilvania”, Brașov, 540 p.

Vlad I., Chiriță C., Doniță N., Petrescu L. 1997. Silvicultură pe baze eco- sistemice, Editura Academiei Române, București, 292 p.

\*Comisia Europeană – Directiva 92/43/CEE privind conservarea habitatelor naturale și a speciilor de floră și faună sălbatică.

\*Comisia Europeană 2003 – Interpretation Manual of European Union Habitats,

\*Comisia Europeană – Website-ul oficial referitor la Rețeaua Ecologică Natura 2000 (<http://ec.europa.eu/environment/life/life/natura2000.htm>).

\*Comisia Europeană – Regulamentul Consiliului Uniunii Europene nr. 1698/2005 privind sprijinul pentru dezvoltare rurală acordat din Fondul European Agricol pentru Dezvoltare Rurală (FEADR) [http://www.mapam.ro/pages/dezvoltare\\_rurala/R\\_1698\\_2005.pdf](http://www.mapam.ro/pages/dezvoltare_rurala/R_1698_2005.pdf).

\*Legea 247/2005 privind reforma în domeniile proprietății și justiției, precum și unele măsuri adiacente.

\*Legea 46/2008 Codul Silvic.

\*Ministerul Apelor, Pădurilor și Protecției Mediului 2000 – 2. Norme tehnice pentru îngrijirea și conducerea arboretelor, București, 212 p.

\*Ministerul Apelor, Pădurilor și Protecției Mediului 2000 – 3. Norme tehnice privind alegerea și aplicarea tratamentelor, București, 86 p.

\*Ministerul Apelor, Pădurilor și Protecției Mediului 2000 – 5. Norme tehnice pentru amenajarea pădurilor, 163 p.

\*Ministerul Silviculturii 1986 a. Norme tehnice pentru îngrijirea și conducerea arboretelor, București, 166 p.

\*Ministerul Silviculturii 1986 b. Norme tehnice pentru amenajarea pădurilor, București, 198 p.

\*Ministerul Silviculturii 1987. Îndrumări tehnice pentru compoziții, scheme și tehnologii de regenerare a pădurilor, București, 231 p.

**RAPORT DE MEDIU**  
**UP I Sărata**

---

\*Ministerul Silviculturii 1988 a. Norme tehnice pentru alegerea și aplicarea tratamentelor, București, 98 p.

\*Ordinul nr. 207 din 2006 pentru aprobarea Conținutului formularului standard Natura 2000 stabilit de Comisia Europeană prin Decizia 97/266/EC, prevăzut în anexa nr. 1 și manualul de completare al formularului standard.

\*Ordinului nr. 1.540 din 3 iunie 2011 pentru aprobarea Normelor privind stabilirea termenelor, modalităților și perioadelor de exploatare a masei lemnoase din păduri și din vegetația forestieră din afara fondului forestier național.

\*Ordonanța de Urgență nr. 11 din 2004 privind producerea, comercializarea și utilizarea materialelor forestiere de reproducere.

\*Ordonanța de Urgență nr. 195 din 2005 privind protecția mediului.

\*Ordonanța de Urgență nr. 57/2007 privind regimul ariilor naturale protejate, conservarea habitatelor naturale, a florei și faunei sălbatice.

\*Plan Darwin 385 – 2005. “Întărirea capacității de gospodărire a pădurilor cu valoare ridicată de conservare din Estul Europei: România”, Universitatea Transilvania Brașov, Facultatea de Silvicultură și Exploatare Forestiere.

\* Manualul de aplicare a Ghidului privind evaluarea adecvată a impactului planurilor/proiectelor asupra obiectivelor de conservare a siturilor Natura 2000

\*\* , Catalogul habitatelor, speciilor și siturilor info Natura 2000 în România

\*\*\* , Baza de date SOR

\*\*\* amenajamentul silvic UP I Sărata, 2019

**INDEX DE TERMENI TEHNICI**

**A**

**Administrarea pădurilor** - totalitatea activităților cu caracter tehnic, economic și juridic desfășurate de ocoalele silvice, de structurile de rang superior sau de Regia Națională a Pădurilor - Romsilva în scopul asigurării gestionării durabile a pădurilor, cu respectarea regimului silvic

**Amenajament silvic** - documentul de bază în gestionarea pădurilor, cu conținut tehnico-organizatoric și economic, fundamentat ecologic

**Amenajarea pădurilor** - ansamblul de preocupări și măsuri menite să asigure aducerea și păstrarea pădurilor în stare corespunzătoare din punctul de vedere al funcțiilor ecologice, economice și sociale pe care acestea le îndeplinesc

**Arboret** - porțiunea omogenă de pădure atât din punctul de vedere al populației de arbori, cât și al condițiilor staționale

**Arboretum** - suprafața de teren pe care este cultivată, în scop științific sau educațional, o colecție de arbori și arbuști

**Arbori de biodiversitate** - arbori, cu diametrul mediu cel puțin egal cu diametrul mediu al arboretului, ce vor fi menținuți pe suprafața parchetelor după finalizarea tăierilor definitive și/sau rase

**accident ecologic** - evenimentul produs ca urmare a unor neprevăzute deversări/emisii de substanțe sau preparate periculoase/poluante, sub formă lichidă, solidă, gazoasă ori sub formă de vapori sau de energie, rezultate din desfasurarea unor activități antropice necontrolate/ bruste, prin care se deteriorează ori se distrug ecosistemele naturale și antropice;

**acte de reglementare** - aviz de mediu, acord de mediu, aviz Natura 2000, autorizație de mediu, autorizație integrată de mediu, autorizație privind emisiile de gaze cu efect de seră, autorizație privind activități cu organisme modificate genetic;

**arie de protecție specială avifaunistică** - arie naturală protejată a cărei scopuri sunt conservarea, menținerea și, acolo unde este cazul, refacerea la o stare de conservare favorabilă a speciilor de păsări și a habitatelor specifice, desemnată pentru protecția de păsări migratoare;

**arie specială de conservare** - situl de importanță comunitară desemnat printr-un act statutar, administrativ și/sau contractual în care sunt aplicate măsurile de conservare necesare menținerii sau de refacere la o stare de conservare favorabilă a habitatelor naturale și/sau a populațiilor speciilor de interes comunitar pentru care situl este desemnat;

**arie naturală protejată** - zona terestră și/sau acvatică în care există specii de plante și animale sălbatice, elemente și formațiuni biogeografice, peisagistice, geologice, paleontologice, speologice sau de altă natură, cu valoare ecologică, științifică ori culturală deosebită, care are un regim special de protecție și conservare, stabilit conform prevederilor legale;

**C**

**Circulația materialelor lemnoase** - acțiunea de transport al materialelor lemnoase între două locații, folosindu-se în acest scop orice mijloc de transport, și/sau transmiterea proprietății asupra materialelor lemnoase

**Compoziție-țel** - combinația de specii urmărită a se realiza de un arboret care îmbină în mod optim, atât prin proporție, cât și prin gruparea lor, exigențele biologice cu obiectivele multiple, social-economice ori ecologice

## **RAPORT DE MEDIU** **UP I Sărata**

---

**Consistența** - gradul de spațiere a arborilor în cadrul arboretului. Consistența, în funcție de gradul de dezvoltare a arboretului, se exprimă prin următorii indici:

- a) indicele de desime - în cazul semințișurilor, lăstărișurilor sau plantațiilor fără starea de masiv încheiată;
- b) indicele de densitate - determinat în raport cu suprafața de bază sau cu volumul;
- c) indicele de închidere a coronamentului

**Control de fond** - totalitatea acțiunilor efectuate în fondul forestier, în condițiile legii, de către personalul care asigură administrarea pădurilor și serviciile silvice, în scopul:

- a) verificării stării limitelor și bornelor amenajistice;
- b) verificării suprafeței de pădure în scopul identificării, inventarierii și evaluării valorice a arborilor tăiați în delict, a semințișurilor utilizabile distruse sau vătămăte, a oricăror altor pagube aduse pădurii, precum și stabilirii cauzelor care le-au produs;
- c) verificării oportunității și calității lucrărilor silvice executate;
- d) identificării lucrărilor silvice necesare;
- e) verificării stării bunurilor mobile și imobile aferente pădurii respective;
- f) inventarierii stocurilor de produse ale pădurii existente pe suprafața acesteia;
- g) stabilirii pagubelor și/sau daunelor aduse pădurii, precum și propuneri de recuperare a acestora

### **D**

**Defrișare** - acțiunea de înlăturare completă a vegetației forestiere, fără a fi urmată de regenerarea acesteia, incluzând scoaterea și îndepărtarea cioatelor arborilor și arbuștilor, cu schimbarea folosinței și/sau a destinației terenului

**Deținător** - proprietarul, administratorul, prestatorul de servicii silvice, transportatorul, depozitarul, custodele, precum și orice altă persoană fizică sau juridică în temeiul unui titlu legal de fond forestier sau de materiale lemnoase

**Dispozitiv special de marcat** - ciocanele silvice de marcat, instrumentele folosite de personalul silvic pentru marcarea arborilor, a cioatelor și a materialului lemnos

### **E**

**Ecosistem forestier** - unitatea funcțională a biosferei, constituită din biocenoză, în care rolul predominant îl au populația de arbori și stațiunea pe care o ocupă aceasta

**Exploatare forestieră** - procesul de producție prin care se extrage din păduri lemnul brut în condițiile prevăzute de regimul silvic

### **G**

**Gestionarea durabilă a pădurilor** - administrarea și utilizarea pădurilor astfel încât să își mențină și să își amelioreze biodiversitatea, productivitatea, capacitatea de regenerare, vitalitatea, sănătatea și în așa fel încât să asigure, în prezent și în viitor, capacitatea de a exercita funcțiile multiple ecologice, economice și sociale permanente la nivel local, regional, național și global fără a crea prejudicii altor ecosisteme

### **M**

**Masă lemnoasă** - totalitatea arborilor pe picior și/sau doborâți, întregi sau părți din aceștia, inclusiv cei aflați în diferite stadii de transformare și mișcare în cadrul procesului de exploatare forestieră

**Materiale lemnoase** - lemnul rotund sau despicat de lucru și lemnul de foc, cheresteaua, flancurile, traversele, lemnul ecarisat - cu secțiuni dreptunghiulară sau

## **RAPORT DE MEDIU** **UP I Sărata**

---

pătrată -, precum și lemnul cioplit. Această categorie cuprinde și arbori și arbuști ornamentali, pomi de Crăciun, răchită și puieti

**Material forestier de reproducere** - materialul biologic vegetal prin care se realizează reproducerea arborilor din speciile și hibridii artificiali, importanți pentru scopuri forestiere; aceste specii și acești hibridi se stabilesc prin lege specială

### **O**

**Obiectiv ecologic, economic sau social** - Efectul scontat și fixat ca țel prin amenajarea unei păduri. El se poate referi atât la produsele, cât și la serviciile pădurii

**Ocol silvic** - unitatea constituită în scopul administrării pădurilor și/sau asigurării serviciilor silvice, indiferent de forma de proprietate asupra fondului forestier, având suprafața minimă de constituire după cum urmează:

- a) în regiunea de câmpie - 3.000 ha fond forestier;
- b) în regiunea de deal - 5.000 ha fond forestier;
- c) în regiunea de munte - 7.000 ha fond forestier

**Ocupare temporară a terenului** - schimbarea temporară a folosinței unui teren cu destinație forestieră în scopuri și pe perioade stabilite în condițiile legii

### **P**

**Precomptare** - acțiunea de înlocuire a volumului de lemn prevăzut a fi recoltat din arboretele incluse în planurile decenale de recoltare a produselor principale cu volume rezultate din exploatarea masei lemnoase din arborete afectate integral de factori biotici sau abiotici ori din arborete cu vârsta peste 60 de ani, afectate parțial de factori biotici sau abiotici ori provenite din defrișări legale și tăieri ilegale

**Parchet** - suprafața de pădure în care se efectuează recoltări de masă lemnoasă în scopul realizării unei tăieri de îngrijire sau a unui anumit tratament

**Perdele forestiere de protecție** - formațiunile cu vegetație forestieră, amplasate la o anumită distanță unele față de altele sau față de un obiectiv cu scopul de a-l proteja împotriva efectelor unor factori dăunători și/sau pentru ameliorarea climatică, economică și estetică-sanitară a terenurilor

**Perimetru de ameliorare** - terenurile degradate sau neproductive agricol care pot fi ameliorate prin împădurire, a căror punere în valoare este necesară din punctul de vedere al protecției solului, al regimului apelor, al îmbunătățirii condițiilor de mediu și al diversității biologice

**Plantaj** - cultura forestieră constituită din arbori proveniți din mai multe clone sau familii, identificate, în proporții definite, izolată față de surse de polen străin și care este condusă astfel încât să producă în mod frecvent recolte abundente de semințe, ușor de recoltat

**Posibilitate** - volumul de lemn ce poate fi recoltat dintr-o pădure, în baza amenajamentului silvic, pe perioada de aplicare a acestuia

**Posibilitate anuală** - volumul de lemn ce poate fi recoltat dintr-o pădure, rezultat ca raport dintre posibilitate și numărul anilor de aplicabilitate a amenajamentului silvic

**Prejudiciu adus pădurii** - efectul unei acțiuni umane, prin care este afectată integritatea pădurii și/sau realizarea funcțiilor pe care aceasta ar trebui să le asigure. Aceste acțiuni pot afecta pădurea: a) în mod direct, prin acțiuni desfășurate ilegal; b) în mod indirect, prin acțiuni al căror efect asupra pădurii poate fi cuantificat în timp. Se încadrează în acest tip efectele produse asupra acestora în urma poluării, realizării de construcții, exploatarea de resurse minerale, cu identificarea relației

## **RAPORT DE MEDIU** **UP I Sărata**

---

cauză-efect certificate prin studii realizate de organisme abilitate, neamenajarea zonelor de limitare a propagării incendiilor, precum și neasigurarea dotării minime pentru intervenție în caz de incendiu

**Prestație silvică** - lucrările cu caracter tehnic silvic efectuate de ocoale silvice, pe bază de contract, în vegetația forestieră din afara fondului forestier național

**Principiul teritorialității** - efectuarea administrării și serviciilor silvice, după caz, pe bază de contract, de către ocolul silvic care deține majoritatea fondului forestier din raza unității administrativ-teritoriale respective

**Produce accidentale I** - volumul de lemn rezultat din exploatarea arboretelor afectate integral de factori biotici și abiotici, din exploatarea unor arbori din arborete cu vârste de peste 60 de ani, afectate parțial de factori biotici și abiotici, sau cel provenit din defrișări legal aprobate

**Produce accidentale II** - volumul de lemn rezultat din exploatarea unor arbori din arborete cu vârste de până la 60 de ani, afectate parțial de factori biotici și abiotici

**Proveniența materialelor lemnoase** - sursa localizată de unde au fost obținute materialele lemnoase, respectiv:

- a) fondul forestier național;
- b) vegetația forestieră din afara fondului forestier;
- c) centrele de sortare și prelucrare a lemnului;
- d) depozitele de materiale lemnoase;
- e) piețele, târgurile, oboarele și altele asemenea, autorizate pentru comercializarea materialelor lemnoase;
- f) import

**Prețul mediu al unui metru cub de masă lemnoasă pe picior** - prețul mediu de vânzare al unui metru cub de masă lemnoasă pe picior, calculată la nivel național pe baza datelor statistice din anul anterior

### **R**

**Regimul codrului** - modul general de gospodărire a unei păduri, bazat pe regenerarea din sămânță

**Regimul crângului** - modul general de gospodărire a unei păduri, bazat pe regenerarea vegetativă

**Regimul silvic** - sistemul unitar de norme tehnice silvice, economice și juridice privind amenajarea, cultura, exploatarea, protecția și paza fondului forestier, în scopul asigurării gestionării durabile

### **S**

**Schimbarea categoriei de folosință** - schimbarea folosinței terenului cu menținerea destinației forestiere, determinată de modificarea prevederilor amenajamentului silvic în scopul executării de lucrări, instalații și construcții necesare gestionării pădurilor

**Scoatere definitivă din fondul forestier național** - schimbarea definitivă a destinației forestiere a unui teren în altă destinație, în condițiile legii

**Servicii silvice** - totalitatea activităților cu caracter tehnic, economic și juridic desfășurate de ocoalele silvice, de structurile de rang superior sau de Regia Națională a Pădurilor - Romsilva în scopul asigurării gestionării durabile a pădurilor, cu respectarea regimului silvic, exceptând valorificarea masei lemnoase

## **RAPORT DE MEDIU** **UP I Sărata**

---

**Sezon de vegetație** - perioada din an de la intrarea în vegetație a unui arboret până la repaosul vegetativ

**Silvicultura** - ansamblul de preocupări și acțiuni privind cunoașterea pădurii, crearea și îngrijirea acesteia, recoltarea și valorificarea rațională a produselor sale, prelucrarea primară a lemnului, precum și organizarea și conducerea întregului proces de gestionare

**Spații de depozitare a materialelor lemnoase** - spațiile delimitate, în care deținătorul materialelor lemnoase are dreptul să realizeze depozitarea acestora în vederea expedierii pentru transport, a prelucrării primare și industriale, a comercializării, precum și platformele primare de la locul de tăiere a masei lemnoase pe picior

**Stare de masiv** - stadiul din care o regenerare se poate dezvolta independent, ca urmare a faptului că exemplarele componente ale acesteia realizează o desime care asigură condiționarea lor reciprocă în creștere și dezvoltare, fără a mai fi necesare lucrări de completări și întrețineri

**Structură silvică de rang superior** - structura în a cărei subordine se pot afla, din punct de vedere tehnic, ocoalele silvice private

**Subunitate de gospodărire** - diviziunea unei unități de producție și/sau protecție, constituită ca urmare a grupării arboretelor din unitatea de producție și/sau protecție în funcție de țelul de gospodărire

### **T**

**Teren neproductiv** - terenul în suprafață de cel puțin 0,1 ha, care nu prezintă condiții staționale care să permită instalarea și dezvoltarea unei vegetații forestiere

**Terenuri degradate** - terenurile care prin eroziune, poluare sau acțiunea distructivă a unor factori antropici și-au pierdut definitiv capacitatea de producție agricolă, dar pot fi ameliorate prin împădurire, și anume:

- a) terenurile cu eroziune de suprafață foarte puternică și excesivă;
- b) terenurile cu eroziune de adâncime - ogașe, ravene, torenți;
- c) terenurile afectate de alunecări active, prăbușiri, surpări și scurgeri noroioase;
- d) terenurile nisipoase expuse erodării de către vânt sau apă;
- e) terenurile cu aglomerări de pietriș, bolovăniș, grohotiș, stâncării și depozite de aluviuni torențiale;
- f) terenurile cu exces permanent de umiditate;
- g) terenurile sărăturate sau puternic acide;
- h) terenurile poluate cu substanțe chimice, petroliere sau noxe;
- i) terenurile ocupate cu halde miniere, deșeuri industriale sau menajere, gropi de împrumut;
- j) terenurile neproductive, dacă acestea nu se constituie ca habitate naturale;
- k) terenurile cu nisipuri mobile, care necesită lucrări de împădurire pentru fixarea acestora;
- l) terenurile din oricare dintre categoriile menționate la lit. a)-k), care au fost ameliorate prin plantații silvice și de pe care vegetația a fost înlăturată

### **U**

**Unitate de producție și/sau protecție** - suprafața de fond forestier pentru care se elaborează un amenajament silvic. La constituirea unei unități de protecție și de producție se au în vedere următoarele principii:

- a) se constituie pe bazine sau pe bazinete hidrografice, în cadrul aceluiași ocol silvic;

**RAPORT DE MEDIU**  
**UP I Sărata**

---

b) delimitarea se realizează prin limite naturale, artificiale permanente sau pe limita proprietății forestiere, după caz. Se includ într-o unitate de producție și/sau protecție proprietăți întregi, nefragmentate; proprietățile se pot fragmenta numai dacă suprafața acestora este mai mare decât suprafața maximă stabilită de normele tehnice pentru o unitate de producție și/sau protecție

**Urgență de regenerare** - Ordinea indicată pentru regenerarea arboretelor exploatabile, în raport cu vârsta exploatabilității și starea lor

**V**

**Vegetație forestieră din afara fondului forestier național** - vegetația forestieră situată pe terenuri din afara fondului forestier național, care nu îndeplinește unul sau mai multe criterii de definire a pădurii, fiind alcătuită din următoarele categorii:

- a) plantațiile cu specii forestiere de pe terenuri agricole;
- b) vegetația forestieră de pe pășuni cu consistență mai mică de 0,4;
- c) fânețele împădurite;
- d) plantațiile cu specii forestiere și arborii din zonele de protecție a lucrărilor hidrotehnice și de îmbunătățiri funciare;
- e) arborii situați de-a lungul cursurilor de apă și canalelor;
- f) zonele verzi din intravilan, altele decât cele definite ca păduri;
- g) parcurile dendrologice și arboreturile, altele decât cele cuprinse în păduri;
- h) aliniamentele de arbori situate de-a lungul căilor de transport și comunicație

**Vârsta exploatabilității** - Vârsta la care un arboret devine exploatabil în raport cu funcțiile multiple atribuite

**Z**

**Zonă deficitară în păduri** - județul în care suprafața pădurilor reprezintă mai puțin de 16% din suprafața totală a acestuia

RAPORT DE MEDIU  
UP I Sărata

CERTIFICAT ATESTARE

LISTA SEMNĂTURI SI CV-URI COLECTIV ELABORARE.



Certificat ISO14001 nr. 205340/A/0001/UK/Ro

**Asociația Română de Mediu 1998**  
Comisia de atestare a persoanelor fizice și juridice care elaborează studii de mediu



**CERTIFICAT DE ATESTARE**

Seria RGX nr. 133/17.02.2022

Valabil până la data de 17.02.2025 cu respectarea condițiilor înscrise pe verso<sup>(1)</sup>

Se atestă doamna **Catalina-Elena CATANA** cu domiciliul în Brașov, str. Mica, nr. 25, bl 25, sc. E, ap. 17, CNP 2870502080055, ca **expert atestat - nivel principal** pentru elaborarea următoarelor studii de mediu în domeniile de atestare acordate de Comisia de atestare conform Procesului verbal nr. 13 din data 17.02.2022: **RM-1**-----

Președintele Comisiei de atestare,  
**Ioan GHERHEȘ**



**TIPUL DE STUDII:** (RIM) Raport privind impactul asupra mediului; (RA) Raport de amplasament; (RM) Raport de mediu; (RS) Raport de studiu; (RM) Bilant de mediu; (EA) Studiu de evaluare adecvată; (EGCA) Evaluarea și gestionarea calității aerului; (EGZA) Evaluarea și gestionarea zgomotului ambiental; (EGSC) Evaluarea și gestionarea schimbărilor climatice; (MB) Monitorizarea biodiversității

**DOMENII DE ATESTARE:** (1) Agricultură, silvicultură, piscicultură; (2) Industria extractivă; (3) Industria energetică; (4) Energie nucleară (5) Producerea și prelucrarea metalelor; (6) Industria mineralelor și a materialelor de construcții; (7) Industria chimică; (8) Industria alimentară; (9) Industria textilă, a pielăriei, a lemnului și hârtiei; (10) Industria cauciucului; fabricarea și tratarea produselor pe bază de elastomeri; (11-a) Infrastructura de transport (aerian, rutier, feroviar, naval - inclusiv porturi); (11-b) Infrastructura de gestionare a deșeurilor; (11-c) Infrastructura de gospodărire a apelor; (12) Turism și agrement; (13-a) Alte domenii - telecomunicații; (13-b) Alte domenii - domeniile în care se dezvoltă protecele enumerate la pct. 11 din anexa nr. 2 la Legea 292/2018

**RAPORT DE MEDIU**  
**UP I Sărata**

---

**Denumirea proiectului:**

Raport de Mediu pentru AMENAJAMENT SILVIC U.P. I Sărata

**Beneficiar:**

Composesoratul Foștilor Coloni Sărata

**Data:** 14.09.2023

**Titularul proiectului confirma si isi asuma intreaga raspundere pentru datele de baza puse la dispozitia elaboratorului.**

- **Responsabil proiect:** ing.Cătană Cătălina

-**Elaborare studiu:**- ing.Cătană Cătălina

-**Tehnoredactat:** - ing.Cătană Cătălina



**RAPORT DE MEDIU**  
**UP I Sărata**

---

**Curriculum vitae**

**Informații personale**

Nume / Prenume	<b>CĂTANĂ CĂTĂLINA ELENA</b>
Adresă(e)	MICA nr 25, bl 25, sc E, ap 17, Brasov (Romania)
Telefon(oane)	0766366399
E-mail(uri)	Kata_0587@yahoo.com

Naționalitate(-tăți)	Romana
----------------------	--------

Data nașterii	2 mai 1987
---------------	------------

Sex	Feminin
-----	---------

**Experiența profesională**

Perioada	2021-prezent
Funcția sau postul ocupat	<b>Inginer proiectant</b>
Activități și responsabilități principale	Intocmire documentatii Avize mediu
Numele și adresa angajatorului	S.C. MEALONICERA S.R.L. Mica,nr 25, bl 25 sc E,ap 17, Brasov (Romania)
Tipul activității sau sectorul de activitate	Agricultura si silvicultura

Perioada	1 octombrie 2012-prezent
Funcția sau postul ocupat	<b>Inginer proiectant</b>
Activități și responsabilități principale	Intocmire amenajamente si proiectare harti
Numele și adresa angajatorului	S.C. PATRIC RD S.R.L. Axente Banciu nr 5, Brasov (Romania)
Tipul activității sau sectorul de activitate	Agricultura si silvicultura

Perioada	29 iulie-5 august 2012
Funcția sau postul ocupat	<b>Practica privind silvicultura si ingrijirea arborilor in Baden-Wurttemberg (Germania)</b>

**RAPORT DE MEDIU**  
**UP I Sărata**

---

Activități și responsabilități principale	Inventariere, alegerea arborilor de viitor
Numele și adresa angajatorului	Johann Femming Heilbronn (Germania)
Tipul activității sau sectorul de activitate	Practica
Perioada	1 iunie - 3 septembrie 2012
Funcția sau postul ocupat	<b>secretara</b>
Activități și responsabilități principale	Specifice secretariatului
Numele și adresa angajatorului	SC NETGATE CABLE SRL Str. Oltului nr 5, Harman, Brasov
Tipul activității sau sectorul de activitate	Telecomunicatii
Perioada	1/10/2010-1/11/2011
Funcția sau postul ocupat	<b>Inginer proiectant</b>
Activități și responsabilități principale	Intocmire amenajamente si proiectare harti
Numele și adresa angajatorului	S.C. PATRIC RD S.R.L. Axente Banciu nr 5, Brasov (Romania)
Tipul activității sau sectorul de activitate	Agricultura si silvicultura
Perioada	2007 - 2012
Funcția sau postul ocupat	<b>Membru al echipei de cercetare</b>
Activități și responsabilități principale	Operator în activitățile de cercetare de teren cu diverse activități silvice
Numele și adresa angajatorului	Facultatea de Silvicultura si Exploatare Forestiere (supraveghetor: Prof.dr. Valeriu-Norocel Nicolescu)
Tipul activității sau sectorul de activitate	Cercetare in silvicultura
<b>Educație și formare</b>	
Perioada	1/10/2010 → 18/07/2012
Calificarea / diploma obținută	<b>Managementul ecosistemelor forestiere - inginer silvic</b>

**RAPORT DE MEDIU**  
**UP I Sărata**

---

Disciplinele principale studiate / competențe profesionale dobândite	Silvicultura speciala, Protectia padurilor, Genetica forestiera, Perdele forestiere
Numele și tipul instituției de învățământ / furnizorului de formare	Facultatea de Silvicultura si Exploatari forestiere (Master) Sirul Beethoven nr. 1, 500123 Brasov (Romania)
Perioada	16/10/2011-3/03/2012
Calificarea / diploma obținută	<b>Certificat de cadru didactic nivel II</b>
Disciplinele principale studiate / competențe profesionale dobândite	Educatie interculturala, didactica specialitatii, Managementul proiectelor educationale
Numele și tipul instituției de învățământ / furnizorului de formare	Facultatea de Psihologie si Stiintele educatiei -Departamentul pentru Pregatirea Personalului Didactic N. Balcescu nr. 56, Brasov (Romania)
Perioada	1/10/2006-15/07/2010
Calificarea / diploma obținută	<b>Inginer silvic</b>
Disciplinele principale studiate / competențe profesionale dobândite	- Silvicultura, Dendrometrie, Amenajare Padurilor. Genetica, Statistica, Impaduriri, Spatii verzi - Constructii forestiere, Geometrie descriptiva si desen tehnic, Transporturi forestiere, Mecanica si rezistenta materialelor
Numele și tipul instituției de învățământ / furnizorului de formare	Facultatea de Silvicultura si Exploatari Forestiere Sirul Beethoven nr. 1, 500123 Brasov (Romania)
Perioada	1/10/2006-10/06/2009
Calificarea / diploma obținută	<b>Certificat de cadru didactic nivel I</b>
Disciplinele principale studiate / competențe profesionale dobândite	Psihologia educatiei, Pedagogie, Managementul clasei
Numele și tipul instituției de învățământ / furnizorului de formare	Facultatea de Psihologie si Stiintele educatiei -Departamentul pentru Pregatirea Personalului Didactic N. Balcescu nr. 56, Brasov (Romania)
Perioada	15/09/2002-19/07/2006
Calificarea / diploma obținută	<b>Tehnician silvic</b>

**RAPORT DE MEDIU**  
**UP I Sărata**

---

Disciplinele principale studiate / competențe profesionale dobândite

Silvicultura, Dendrologie, Ecologie, Dendrometrie

Numele și tipul instituției de învățământ / furnizorului de formare

Grup Scolar Silvic "Dr.Nicolae Rucareanu"  
Alexandru Petofi nr. 17, Brasov (Romania)

**Informații suplimentare**

- certificat de Inscrisiere in Lista Expertilor care elaboreaza studii de mediu -2021
- atestare ca Sef de Proiect pentru lucrări de Amenajare a Pădurilor -2019
- Locul I la Sesiunea Stiintifica Studenteasca cu lucrarea "Nucul comun: elagaj natural , elagaj artificial" – mai 2012
- Participarea la tema de cercetare "Etude de la sylviculture appliquée à un peuplement de noyer noir (Juglans nigra L.) de 20 ani" publicata in Revista Padurii, Nr. 1/2011
- Locul II la Sesiunea Stiintifica Studenteasca cu lucrarea "Silvicultura molidisurilor artificiale tinere – se poate si altfel? " –mai 2009
- Participarea la tema de "Cercetari privind efectele aplicarii lucrarilor silvotehnice asupra arborilor tineri de cires salbatic (Prunus avium)" publicata in Revista Padurii, Nr. 3/2009

**Experiența relevantă pentru tipurile de studii pentru protecția mediului solicitate**

- Studiu de Evaluare adecvata si Raport de mediu pentru Amenajamentul Silvic aparținând Parohiilor Unitariene Rimetea, Coltesti si Aiud, Parohiei Romano-Catolice Coltesti si Parohiei Reformate Coltesti, judetul Alba
- Studiu de Evaluare adecvata si Raport de mediu pentru Amenajamentul Silvic aparținând Arieepiscopiei Romano-Catolice Alba Iulia, județul Alba
- Studiu de Evaluare adecvata si Raport de mediu pentru Amenajamentul Silvic aparținând Composesoratului Rădăcina Țelna, județul Alba
- Studiu de Evaluare adecvata si Raport de mediu pentru Amenajamentul Silvic aparținând Composesoratului Geoagiu de Sus, județul Alba.
- Studiu de Evaluare adecvata si Raport de mediu pentru Amenajamentul Silvic aparținând persoanelor fizice Corlan Fimita si Cioboata Crina, județul Gorj.
- Studiu de Evaluare adecvata si Raport de mediu pentru Amenajamentul Silvic aparținând Composesoratului Bucerzana, județul Alba.
- Studiu de Evaluare adecvata si Raport de mediu pentru Amenajamentul Silvic aparținând Composesoratului Tibru, județul Alba.
- Studiu de Evaluare adecvata si Raport de mediu pentru Amenajamentul Silvic aparținând Composesoratului Valea Mare Ighiu, județul Alba.

**RAPORT DE MEDIU**  
**UP I Sărata**

---

- Studiu de Evaluare adecvata si Raport de mediu pentru Amenajamentul Silvic apartinand Comunei Ighiu, județul Alba.
- Studiu De Evaluare Adecvata Si Raport De Mediu Pentru Amenajamentul Silvic Apartinand Comunelor: Glodeni, Băla, Crăiești Si Proprietate Privată Apartinând Parohiei Reformate Păcureni, Parohiei Ortodoxe Păcureni, Parohiei Reformate Păingeni, Parohiei Ortodoxe Păingeni Și Persoanelor Fizice: Doșa A. Elisabeta Marta, Jenei Iosif, Kovacs Francisc Dionisie Și Teleki C. Carol, Județul Mures
- Studiu de Evaluare adecvata si Raport de mediu pentru Amenajamentul Silvic apartinand Comunei Fundata, județul Brasov.
- Studiu de Evaluare adecvata si Raport de mediu pentru Amenajamentul Silvic apartinand Persoanei fizice Apostoleanu tatiana Cecilia, județul Vrancea.

**RAPORT DE MEDIU**  
**UP I Sărata**

---